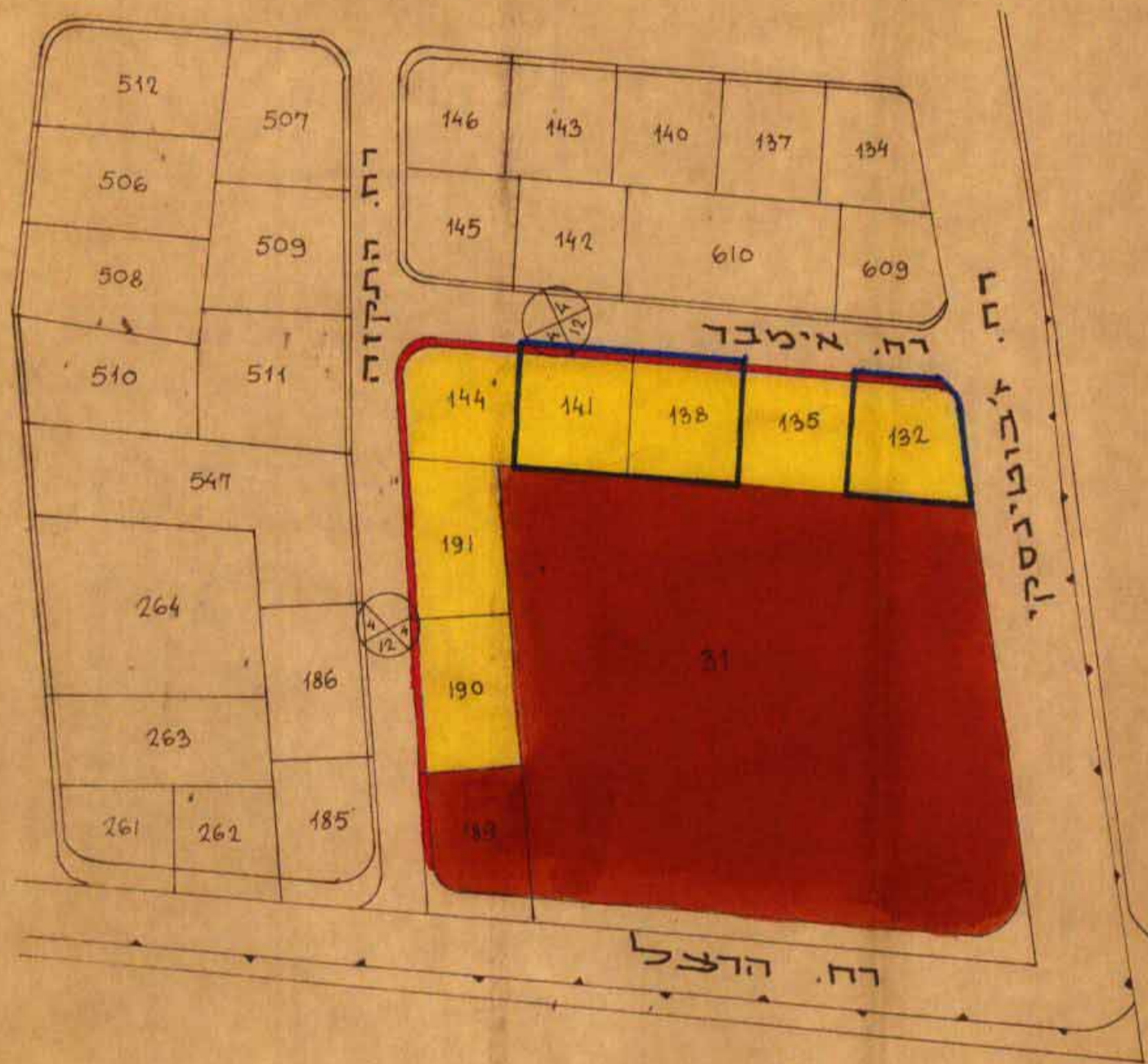


12.8.81

# מרחב תכנון עיר דאשון-לציון

## תכנית מפורטת רצ/11/1/3

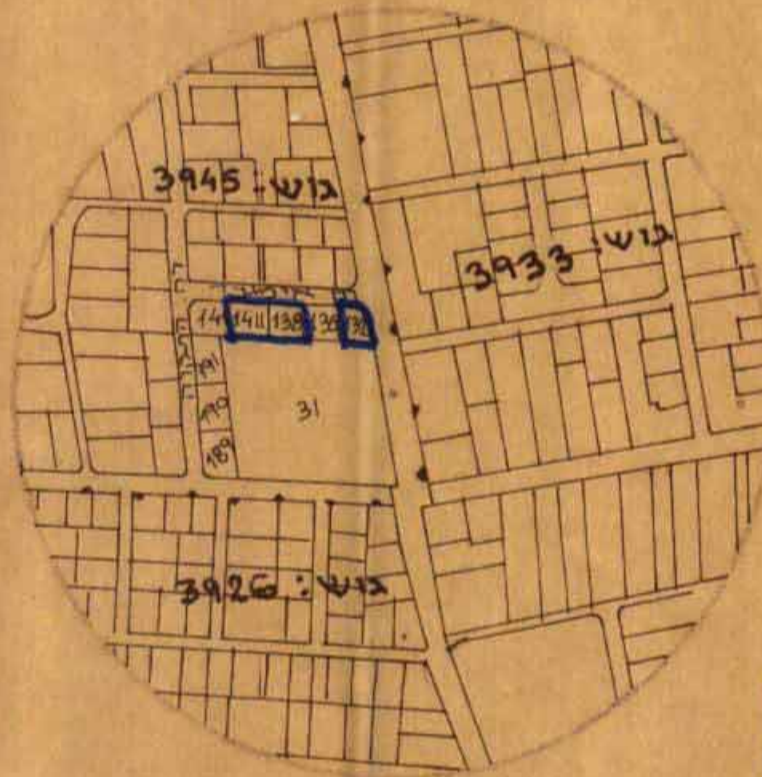
מצב קיים ק"מ: 1:1250



מדור תכנון ואישור התכנית  
התוכנית התקבלה בתאריך: 22/7/71  
משרד המדור:  
בג"מ ויאשר:  
התליים כגובה המדור  
אוריאל חייק

חוק התכנון והבניה תשכ"ה-1965  
ועדה מקומית לבניה רצונה לציון  
תכנית מס' 11/1/3  
ישיבה מס' 1  
תאריך: 8.7.81  
החלטת  
מועצה רצונה

בדיקת תכנית מפורטת  
חתימת מנהל מדור בנייה במקום  
לעזריה זינור ומנת מדידת  
הואט החלטת הועדה המקומית

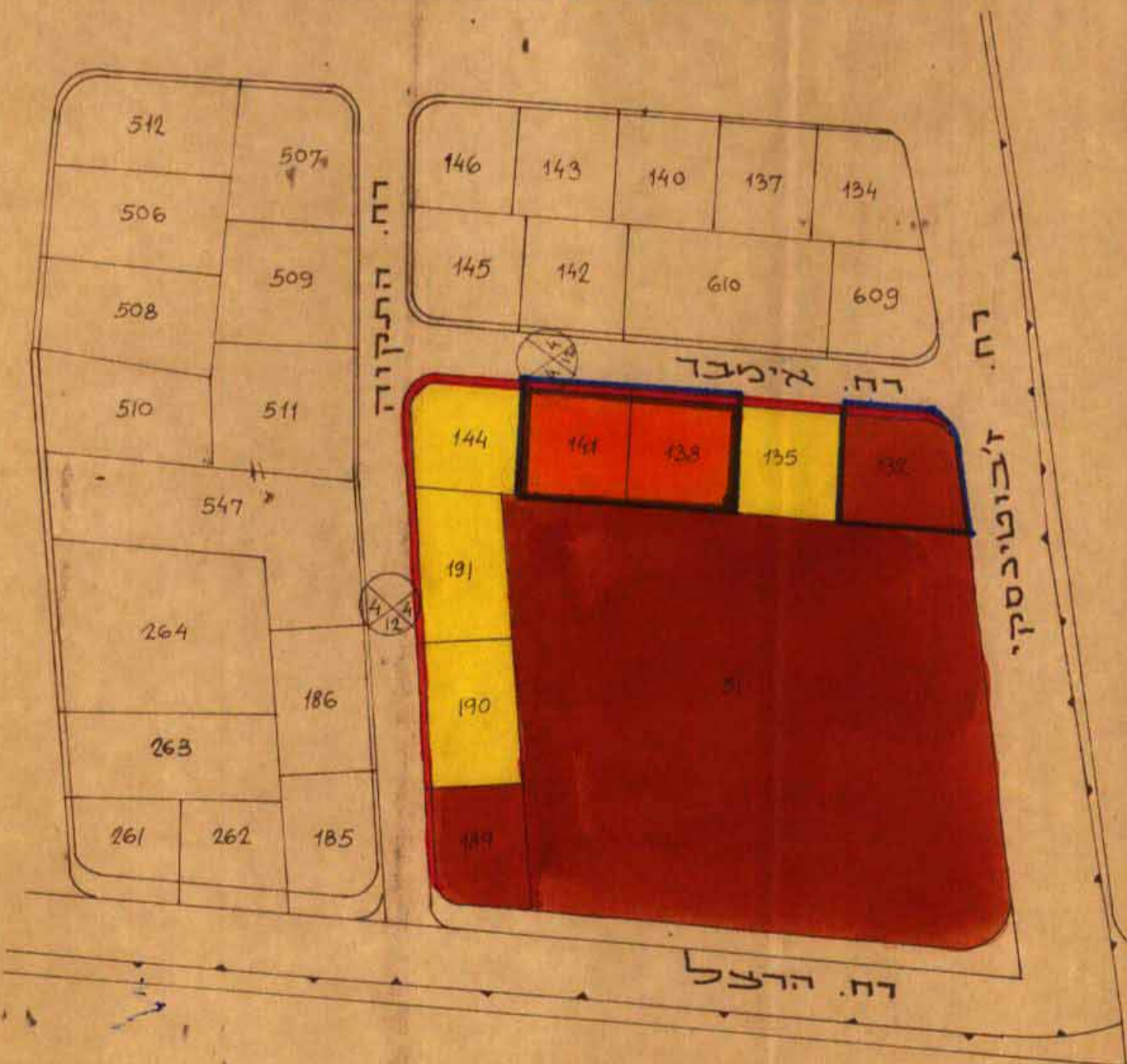


משרד הפנים  
חוק התכנון והבניה תשכ"ה-1965  
מרחב תכנון מקומי  
תכנית מס' 11/1/3  
תאריך: 8.7.81  
חתימת לוח חוק  
לעזריה זינור ומנת מדידת  
הואט החלטת הועדה המקומית

תרשים סביבה ק"מ: 1:5000

- מרחב: המרכז
- גובה: נפה
- עיר: דאשון-לציון
- גוש: 3945
- חלקות: 141, 138, 132
- בעל הקרקע: שונים
- המתכנן: מ.ח. מהנדס העיר
- יוזם התכנית: מ.ח. מהנדס העיר
- כתובתו: רח. זדל 3

מצב מוצע ק"מ: 1:1250



טבלת שמחים

מצב קיים

יעוד	שטח מ"ר	חלקה
מגורים ג	0.591	132
מגורים ג	0.526	138
מגורים ג	0.515	141
סה"כ	1.632	

מצב מוצע

הפקעה לדרך	יעוד	שטח מ"ר	חלקה
0.022	בנין צבור	0.569	132
0.022	בנין צבור	0.504	138
0.023	בנין צבור	0.492	141
0.067		1.565	סה"כ

- מקרא:
- גבול התכנית
  - גבול גוש
  - גבול מגורים ג
  - שטח לבנין צבור
  - דרך קיימת
  - דרך חדשה
  - שטח למוסד צבורי
  - מספר הדרך
  - קו בנין
  - דו"ח הדרך

שרטוט: תכ"מ: 29.1.80