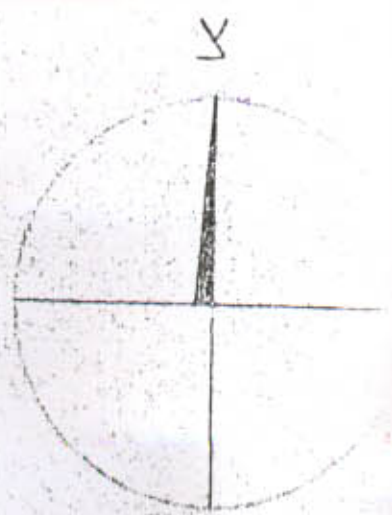
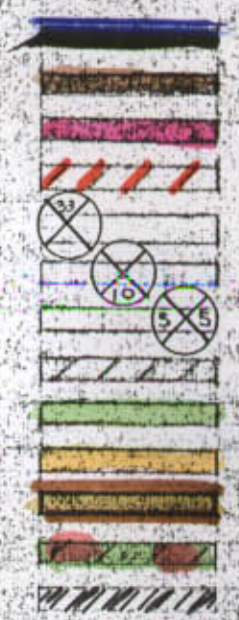
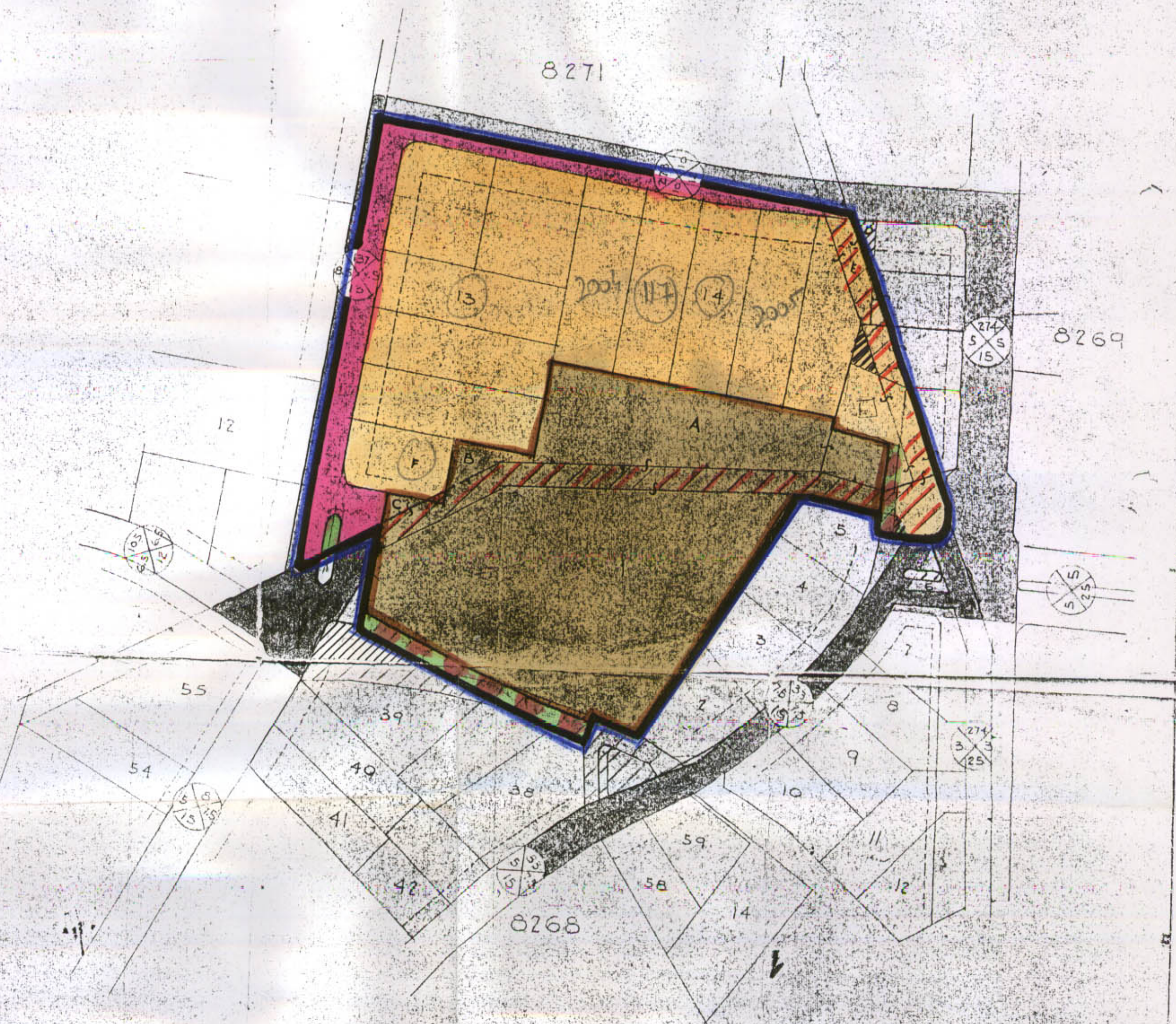


אזור בנין ערים נתניה

תכנית בנין ערים מס' 359
חלוקת חלקות 14 ו 13 בגוש 8271
חלוקת חלקה 39 בגוש 8268



1:1250



באזור ים
גבול התכנית
דרך קיימת
דרך חדשה
דרך מבוטלת
מספר הדרך
דוחב הדרך
קו בנין
שיטה צבירה קיים
שיטה צבירה הוצע
אצורה מאגרים
שיטה לבנין צבורי
מעבר לחומה בגלל
מגדש להשתלחה

מנועל קק"ל
מ.א.ע. 359
תוכן: 3 אדמה
תאריך: 23.6.51

נתניה
[Signature]

פקודת רבין ערים 1950
שם תוכנית: נתניה
מס' תכנית: 359
תועדה: 26
תאריך: 28 קיבא 1951

פקידת בנין ערים 1956
שם תכנית: נתניה
מס' תכנית: 359
מס' חלקות: 13, 14, 39, 40, 41, 42, 49, 54, 55, 58, 59

הורדה המקומית לבניה ולתכנון עיר נתניה
החכמת העברה יוטרה המחוזית לאזור
מועד ביטולה: (1) שנתהיסת ביום 6 אב תשנ"א
תאריך: 28/6/51
יושב ראש: *[Signature]*