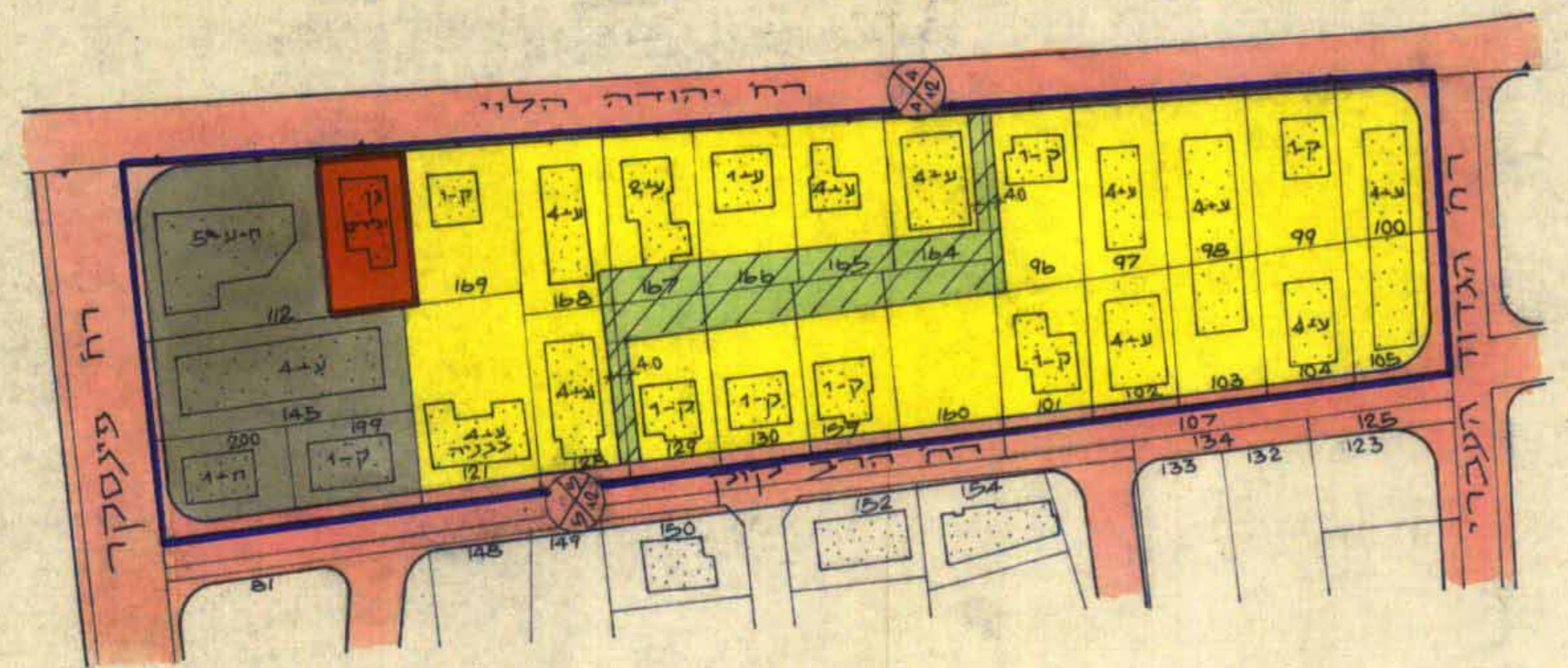


מרחב תכנון מקומי ראשון לציון
 שני תבנית מתאר ד.צ. 42/6/1
 תיקון לתבנית מתאר ד.צ. 1/110

23.5.98

אגף תכנון והנדסה
 מספר 176

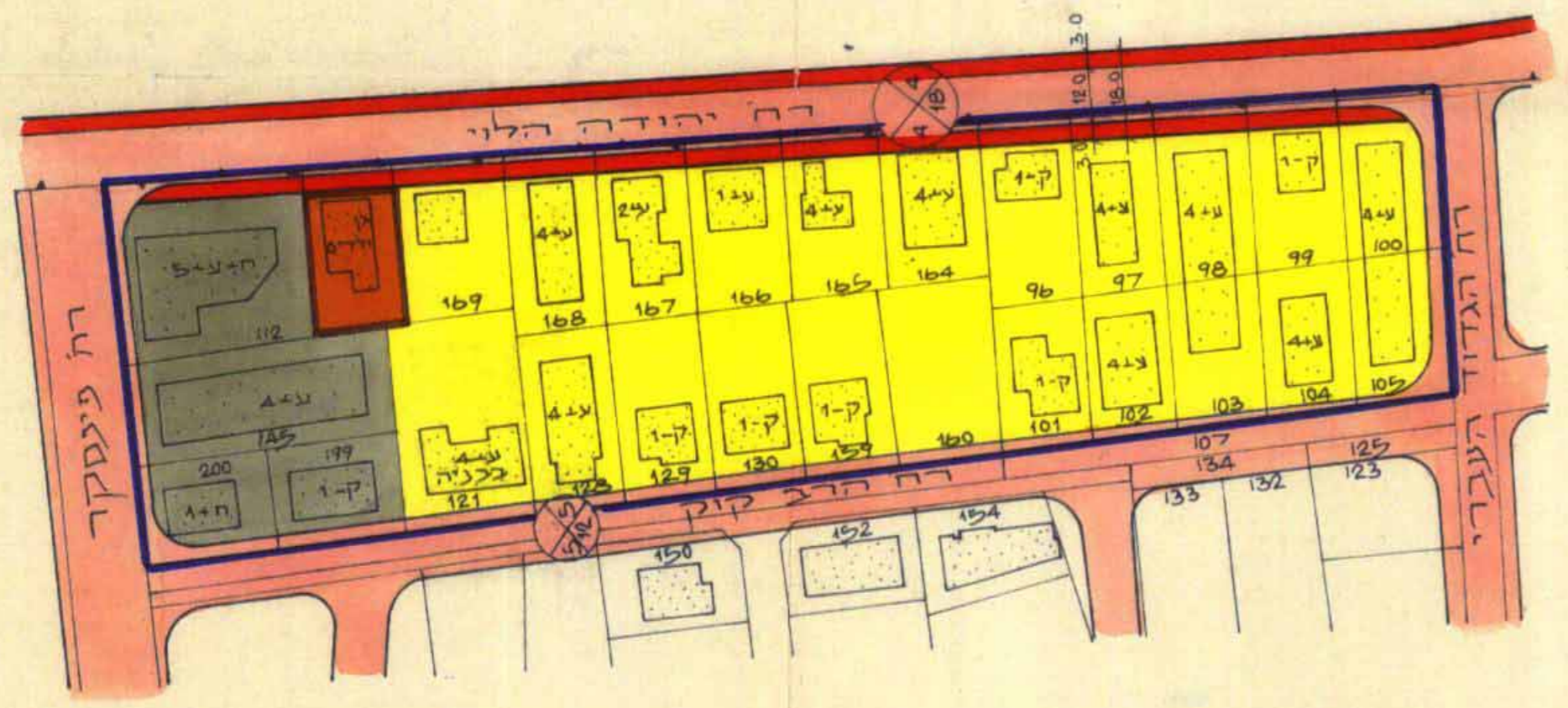
מצב קיים — קנה 1:1250
 על פי ד.צ. 1/110



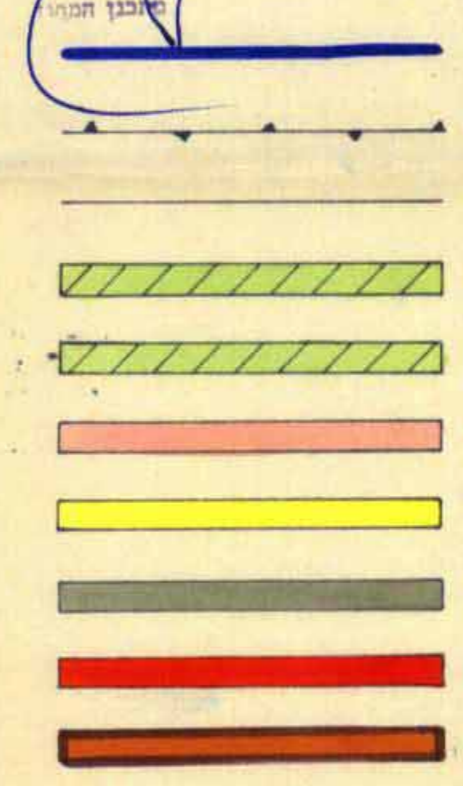
מחוז ----- נפה
 גוש ----- עיר
 חלקה ----- רחובות
 שטח התכנית ----- ראשון לציון
 בעל הקרקע ----- 3932
 היוזם ----- שוגות
 הועדה המקומית ----- שטח 17,421 מ"ר
 מחלקת תכנון באגף מהנדס העיר ----- שוגים

משרד תכנון מחוז המרכז
 חוק התכנון והבניה תשכ"ה-1965
 אישור תכנית מס. 42/6/1
 הועדה המחוזית לתכנון ולבניה החליטה
 ביום 14.3.98 לאשר את התכנית
 י"ר הועדה המחוזית

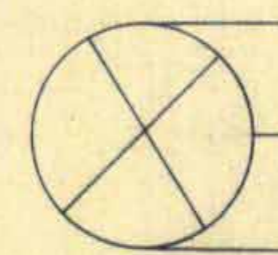
מצב מוצע — קנה 1:1250



מבין זמנים קיימים
 תחילת גרשום תשנ"ח/מספר מ"מ 14.3.98
 תמונה

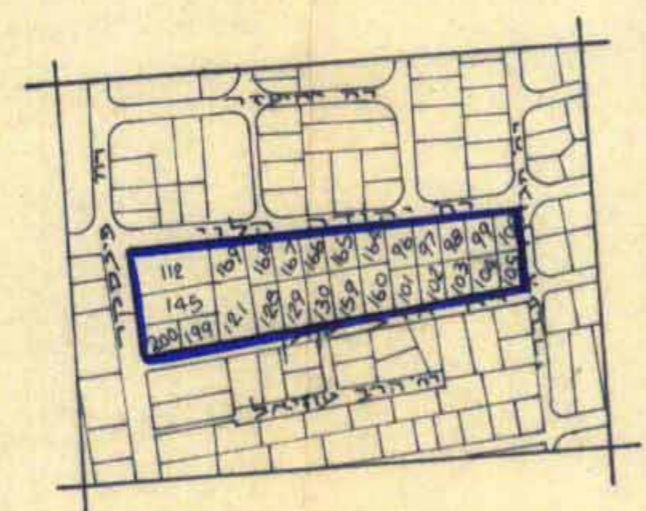


מקרה
 גבול התכנית
 גבול הגוש
 גבול החלקה
 שטח שיבורי פתוח
 שביל להולכי רגל
 דרך קיימת
 אזור מגורים ג'
 אזור חסחרי
 דרך חדשה
 שטח עגיה ליצורית



מס דרך
 קו בנין
 רוחב דרך

תרשים סביבה — קנה 1:5000



חוק התכנון והבניה תשכ"ה 1965
 ועדה מיוחדת לבניה ראשון-לציון
 תכנית מספר 42/6/1
 ישיבה מס' 14.3.98
 החליט
 יושב ראש
 מנכ"ל הועדה

176

שרטוט - איילה
 19.7.88