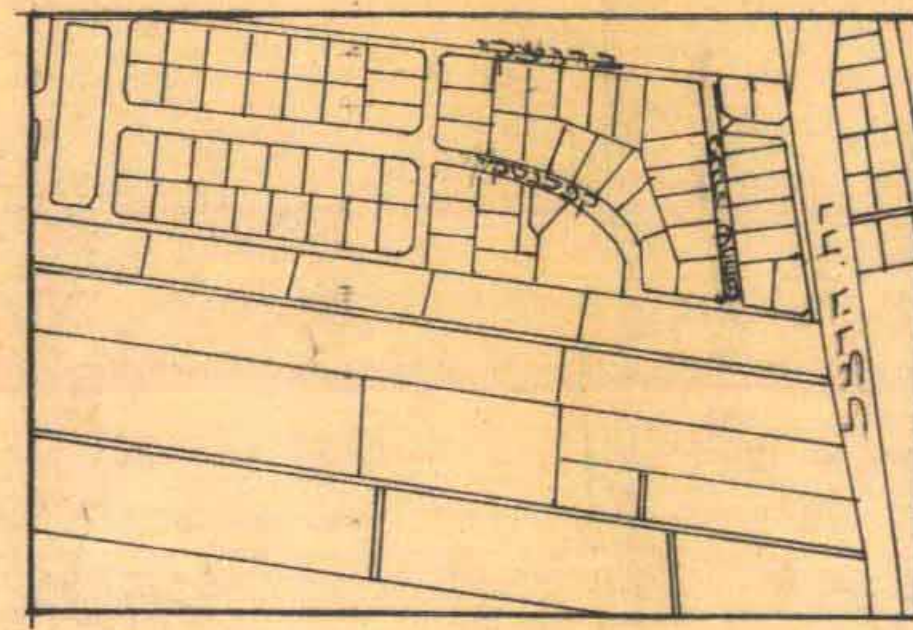


24.4.79

# מרחב תכנון מקומי ראשון לציון תכנון בנין ערים מפורדת ה.צ. 9/5/1/1



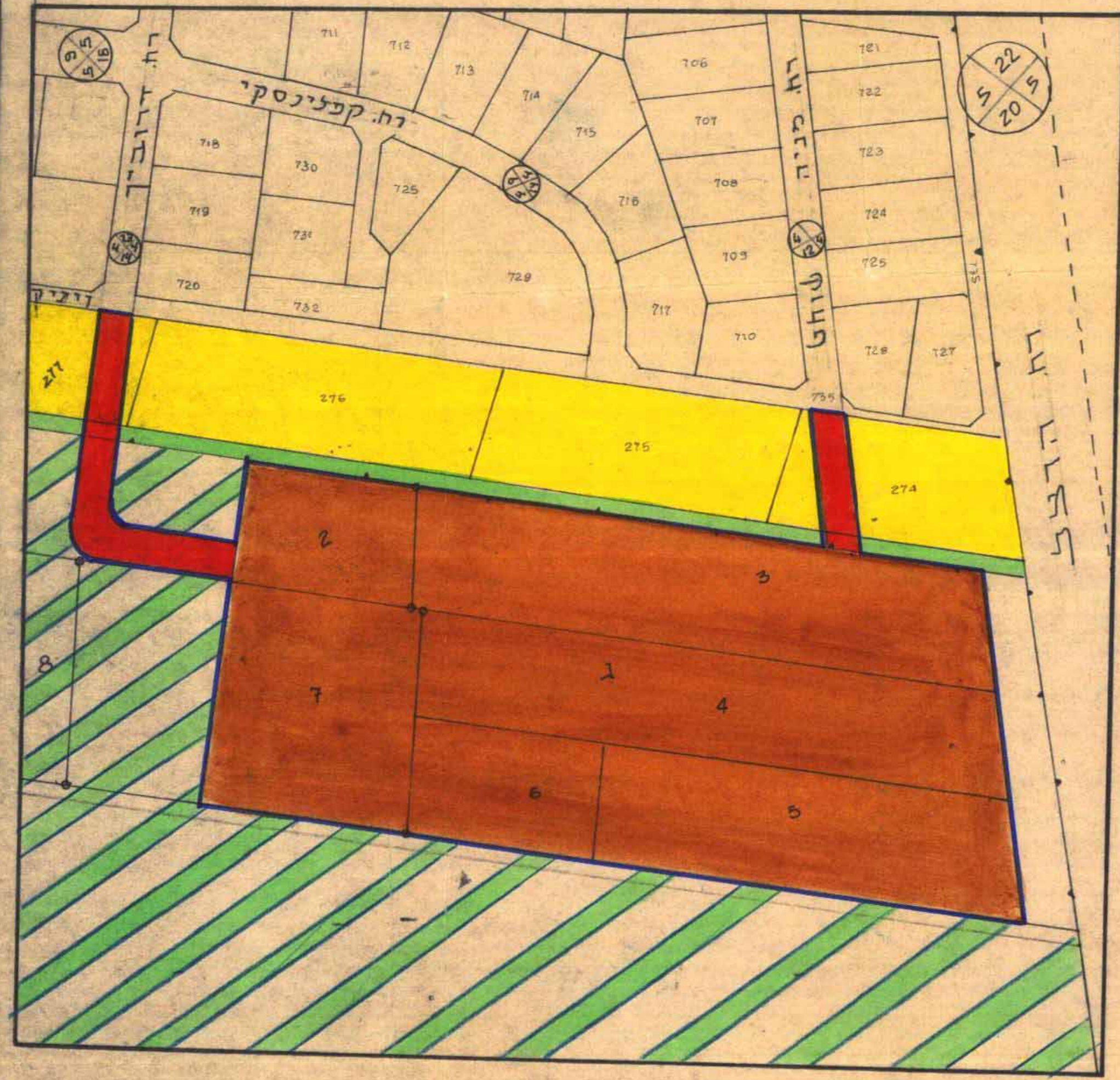
תרשים הסכיבה  
ק.מ. : 1:5000

מחוז : **מרכז**  
נפה : **רחובות**  
עיר : **ראשון לציון**  
גוש : **3926, 4**  
חלקות : **2 (חלק) 3, 4, 5, 6, 7 (חלק)**  
בעל הקרקע : **שונים**  
עורך התכנית : **ראש"ל צ**  
יוזם התכנית : **||**

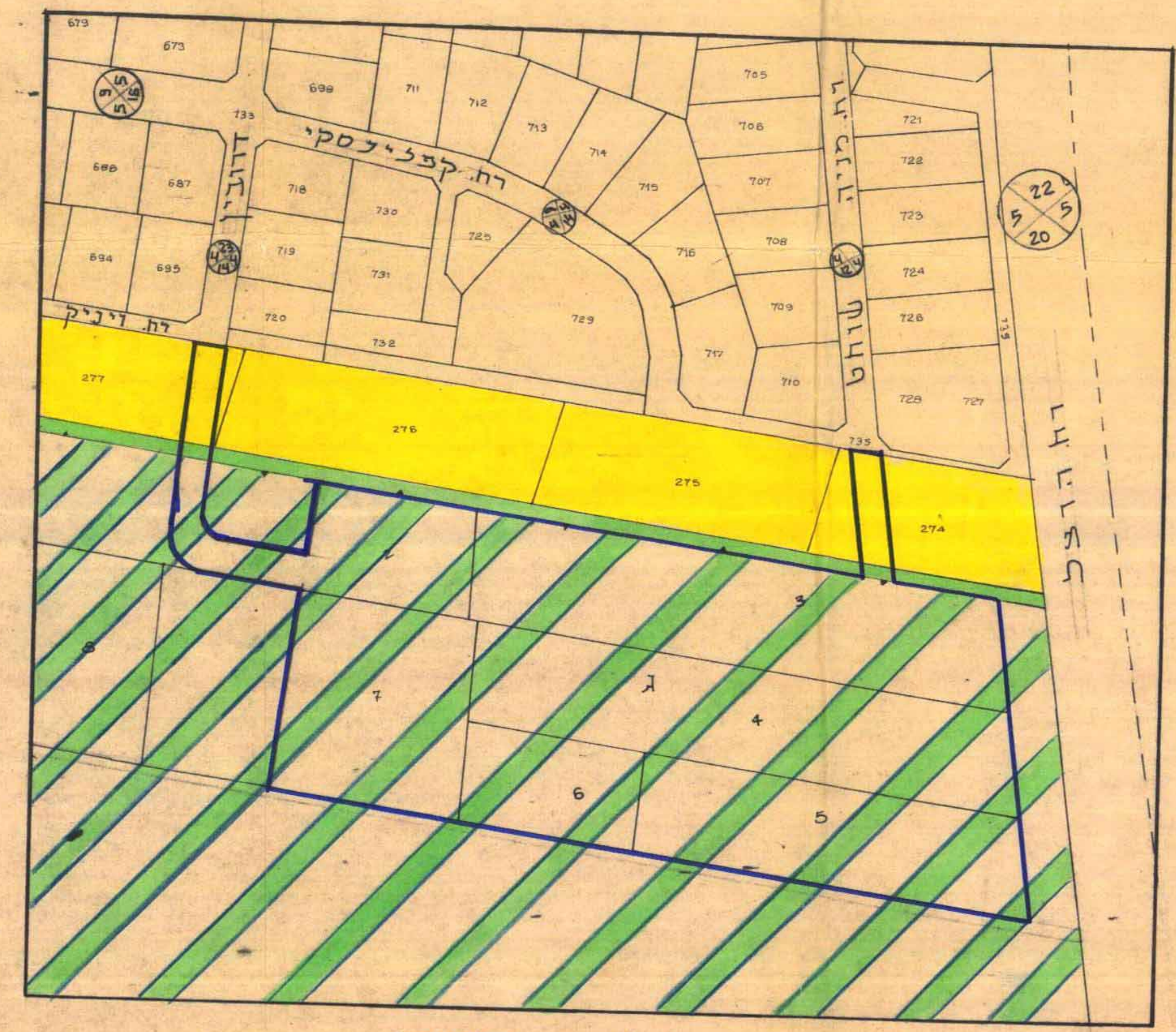
משרד הפנים	חוק התכנון והבניה חש"ב-1965
מחוז	מרחב תכנון מקומי
מס' תכנון	מס' תכנון
תאריך התקנת התכנית	תאריך תחילתה לתת התקן
מס' תכנון	מס' תכנון
מס' תכנון	מס' תכנון

חוק התכנון והבניה חש"ב-1965  
בניה בק.מ. זה לבניה ראשון לציון  
תכנית תכנון מס' 9/5/1/1  
תאריך תחילתה לתת התקן  
מס' תכנון  
מס' תכנון

בדיקת תכנית מפורדת  
מס' 9/5/1/1  
תאריך תחילתה לתת התקן  
מס' תכנון  
מס' תכנון



מצב מוצע  
ק.מ. : 1:1250



מצב קיים  
ק.מ. : 1:1250

## מקרא

- גבול התכנית
- אזור מגורים
- אזור מגורים ג'
- שטח לבנין סיבוב
- שטח צבועי פתוח
- דרך קיימת
- דרך חדשה
- שטח להולכי אול
- שטח חקלאי