

מרחב תכנון מקומי רחובות
 תכנית מס' רח' - 15/950
 ענוי לתכנית רח' - 950

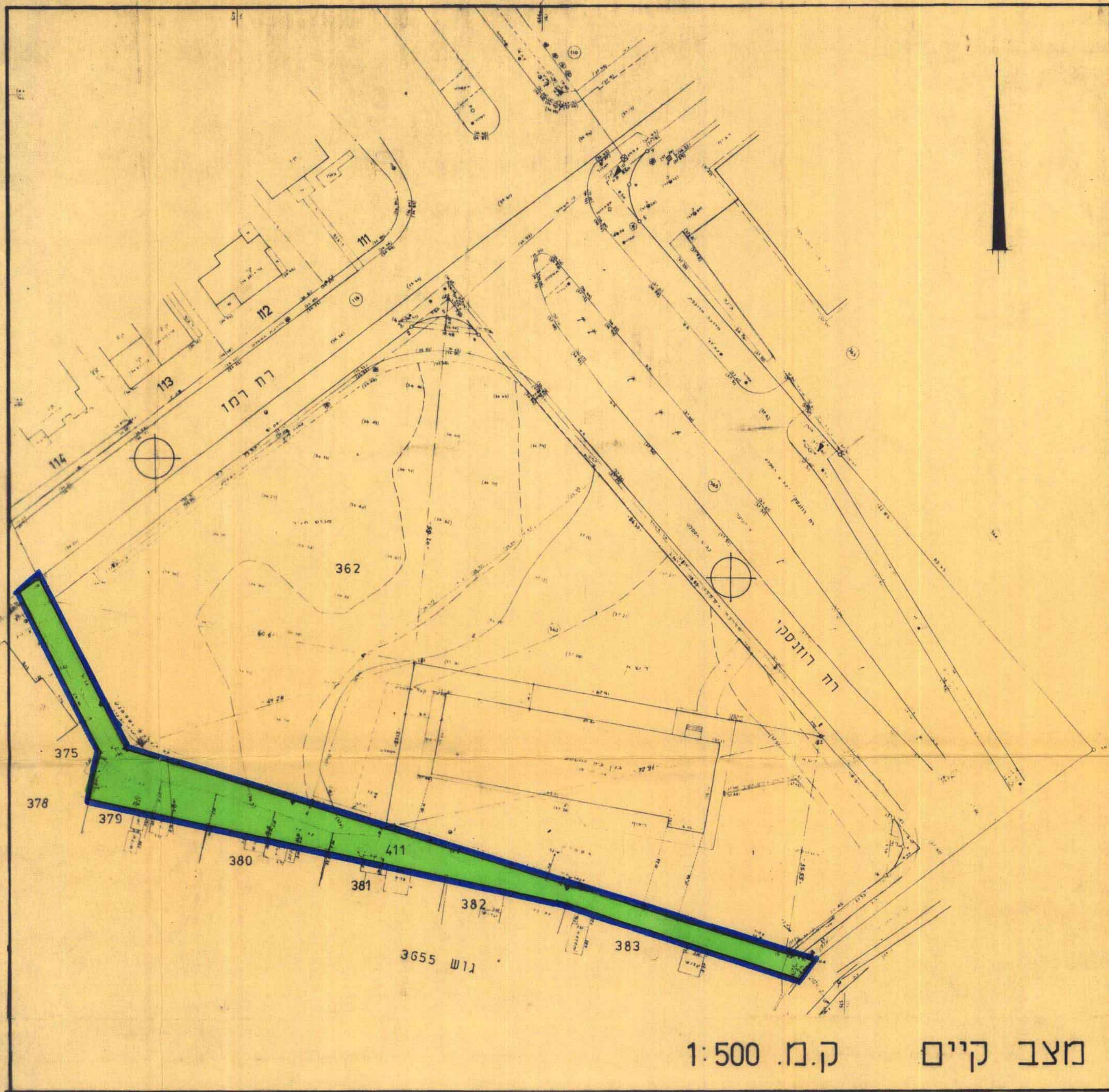


מסמך ב'

מחוז: המרכז
 נפה: רחובות
 עיר: רחובות
 גוש: 3655
 חלקה: 411
 מקום רחובות: פינת רח' רונסקי ורח' בעלי הקרקע
 עיריית רחובות: הזם ומוגש התכנית: הועדה המקומית לתכנון ולבניה רחובות
 עורך התכנית: אורי בלומנטל
 שטח התכנית: 749 מר
 קנה מידה: 1:500

מחוז: המרכז
 נפה: רחובות
 עיר: רחובות
 גוש: 3655
 חלקה: 411
 מקום רחובות: פינת רח' רונסקי ורח' בעלי הקרקע
 עיריית רחובות: הזם ומוגש התכנית: הועדה המקומית לתכנון ולבניה רחובות
 עורך התכנית: אורי בלומנטל
 שטח התכנית: 749 מר
 קנה מידה: 1:500

משרד התכנון והבניה
 מחוז המרכז
 עיריית רחובות
 מחלקת תכנון

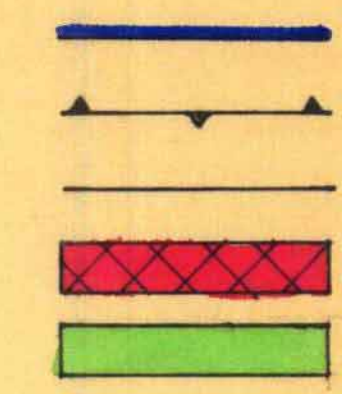


מצב קיים ק.מ. 1:500

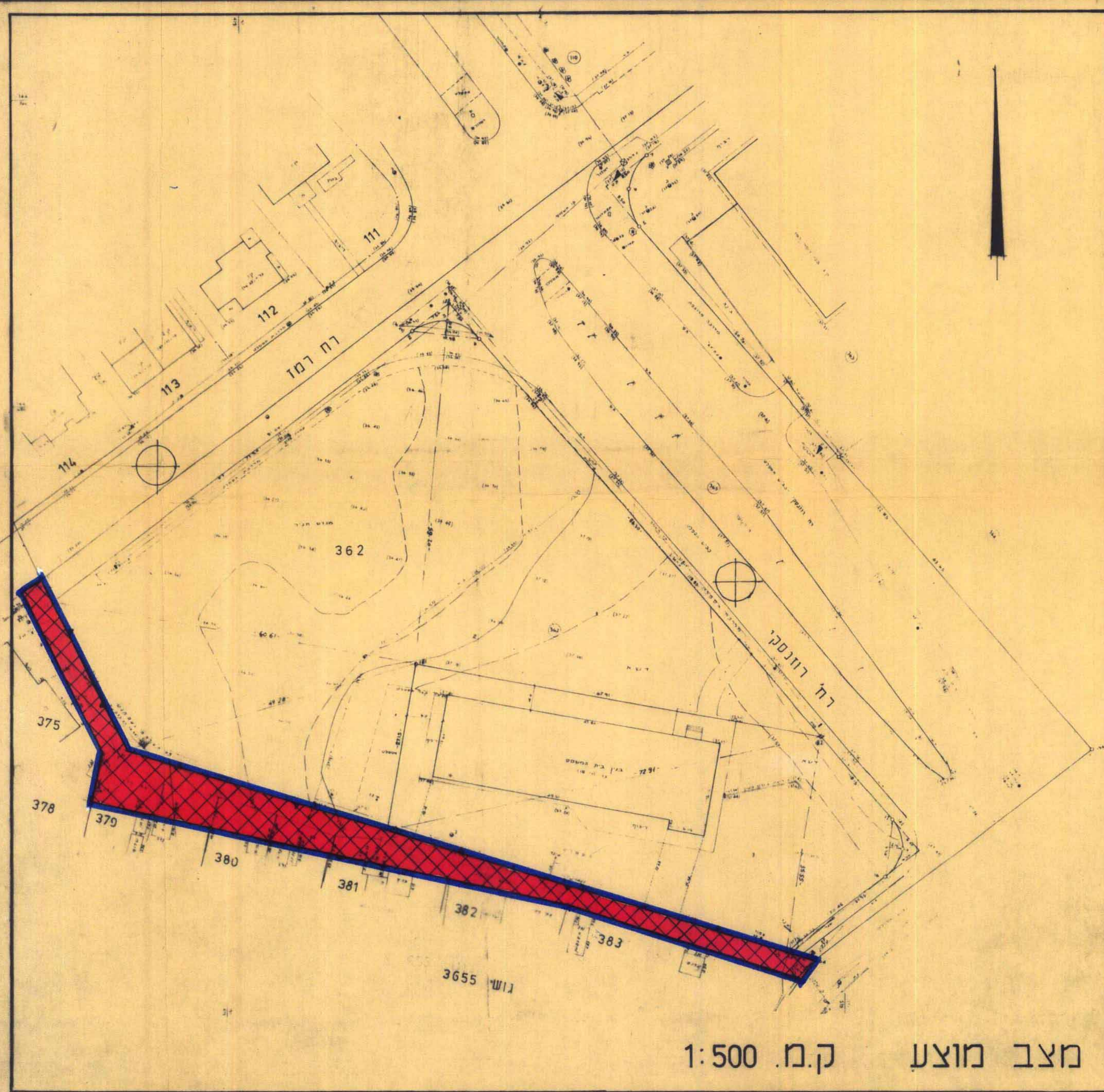
26-11-69



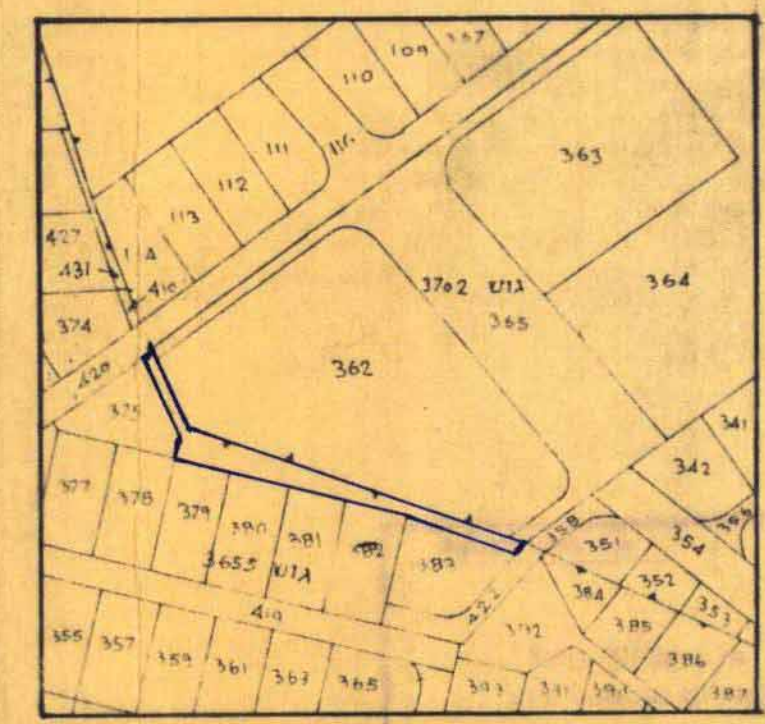
מקרא



גבול תכנית
 גבול גוש
 גבול חלקה
 חניה צבורית פתוחה
 שטח צבורי פתוח



מצב מוצע ק.מ. 1:500



תרשים סביבה ק.מ. 1:2500

חתימת המתכנן

חתימת הועדה המקומית