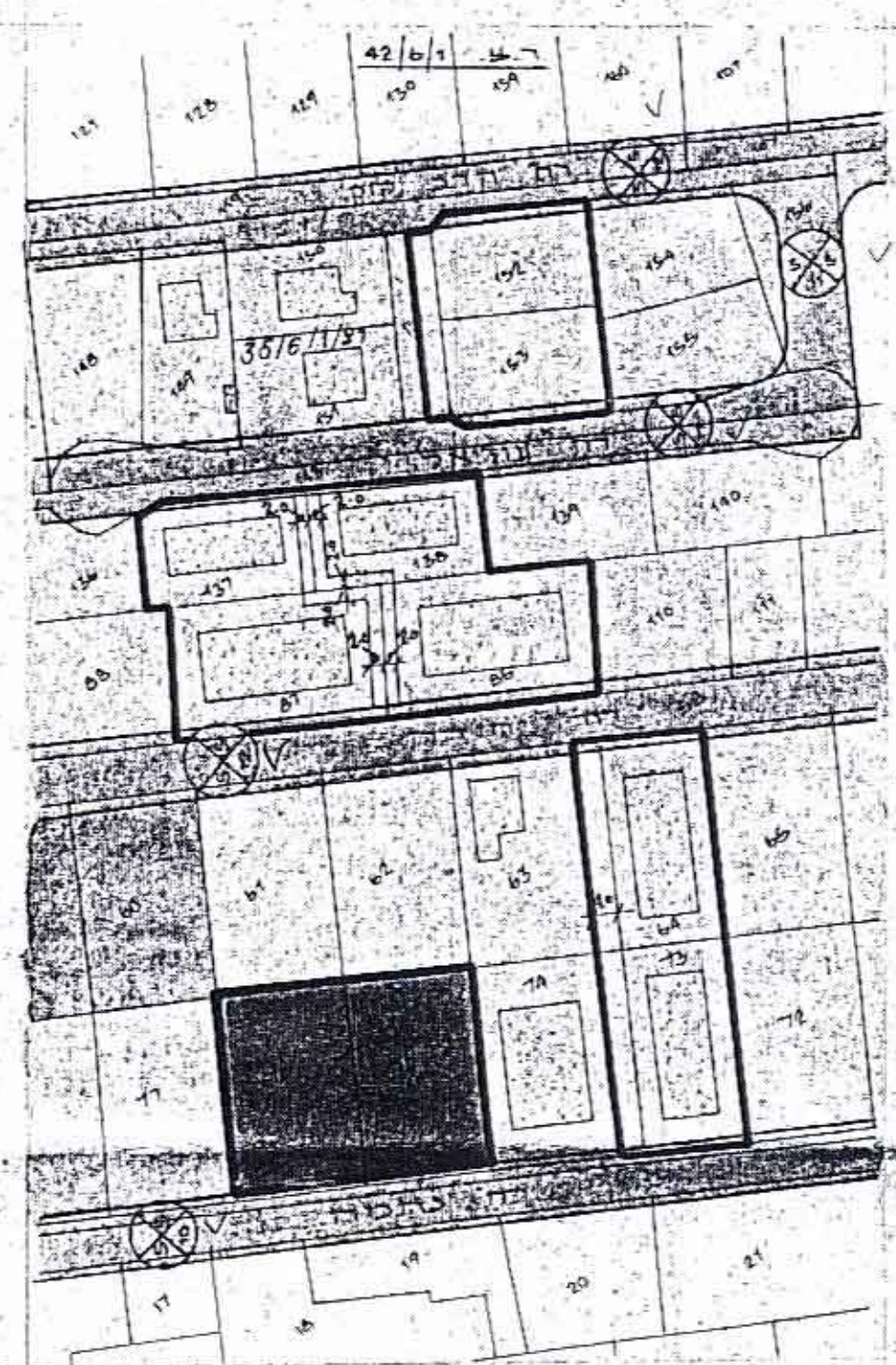
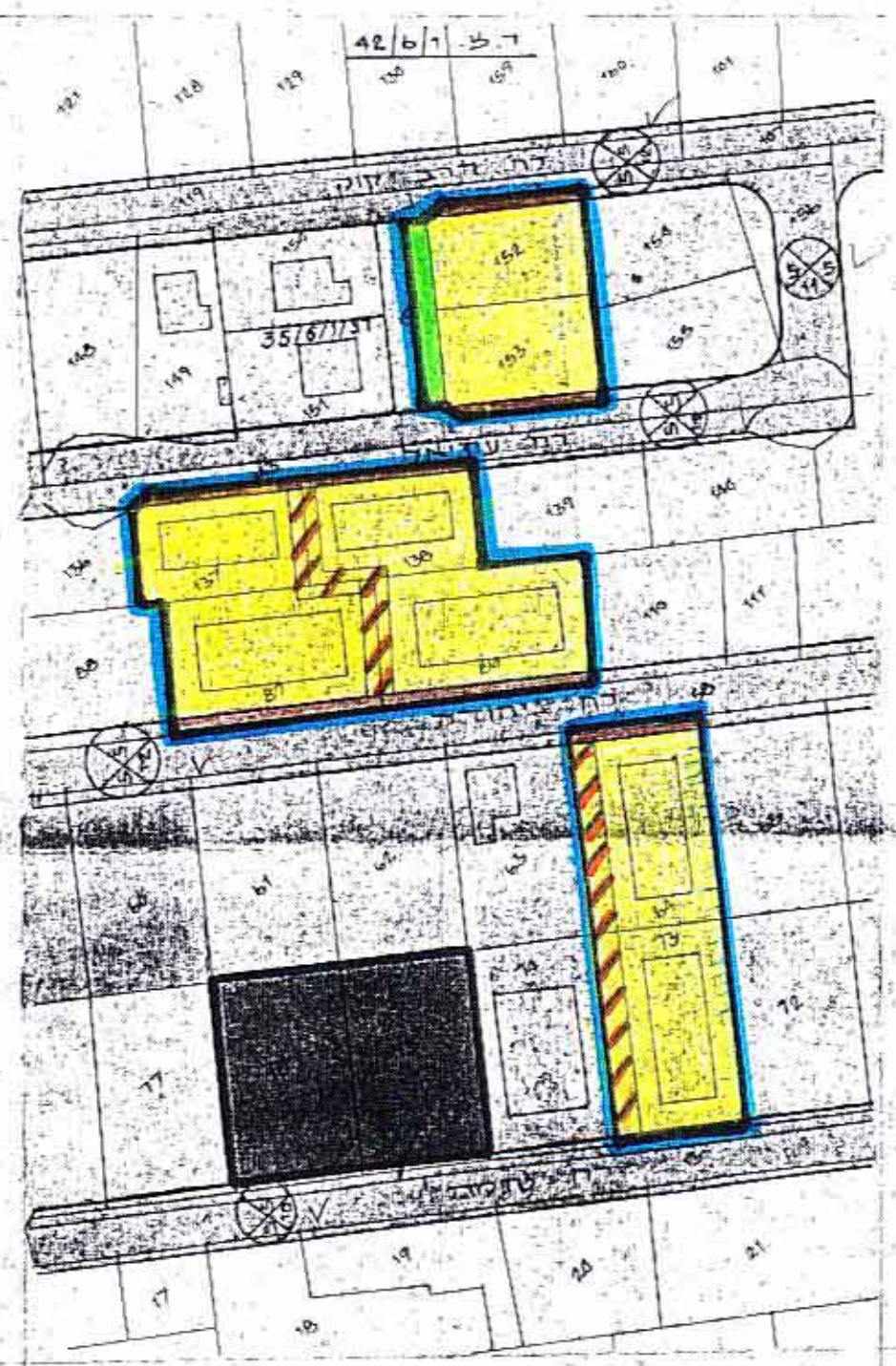


מרחב תכנון מקומי ראשון לציון
 תכנית מתאר ר.צ. מס' 110/6 א
 תיקון לתכ' מתאר ר.צ. 1/110 בתוקף, ר.צ. 1/110 בתוקף,
 - ור.צ. 2000 בהפקדה

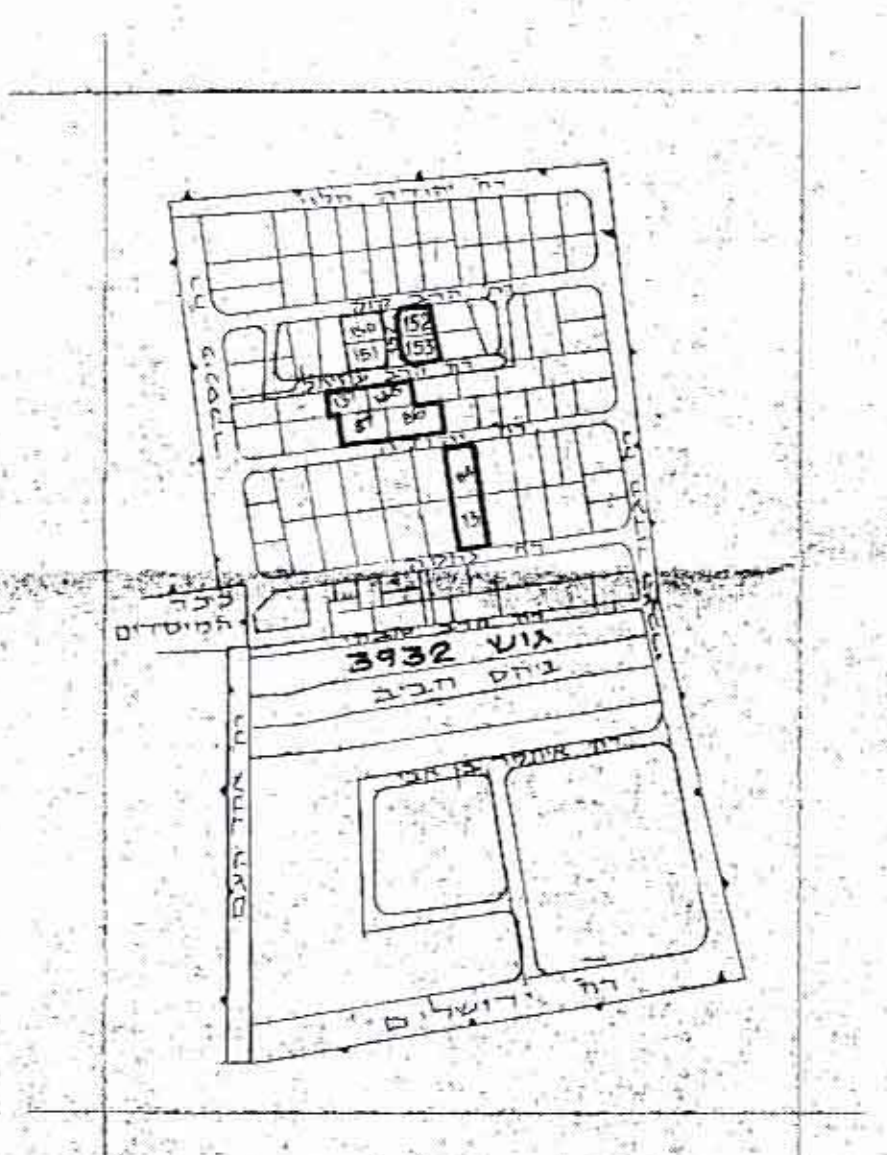
מצב קיים - קנ"מ 1:1,250 לפי דצ/110 ודצ/1/35



מצב מוצע - קנ"מ 1:1,250



תרשים סביבה - קנ"מ 1:5000



0? סדר 1000

משרד הפנים
 תחום התכנון והנדסה ת.ש.ל. 296
 אישור תכנית מס' 110/6 א
 משרד הפנים
 מנהל תכנון ומבנה
 משרד הפנים

- מחוז - המרכז
- נפה - החובות
- עיר - ראשון לציון
- גוש - 3932
- חלקה - 157 (חלק), 86, 87, 137, 138, 64, 73, 153-152
- שטח תכנית - 5,366 מ"ר
- בעלים - פרטיים
- היזום - ועדת בנין ערים מקומית ראשון לציון
- המתכנן - יחדת תכנון באגף תכנון והנדסה

משרד הפנים
 תחום התכנון והנדסה ת.ש.ל. 296
 אישור תכנית מס' 110/6 א
 משרד הפנים
 מנהל תכנון ומבנה
 משרד הפנים

משרד הפנים
 תחום התכנון והנדסה ת.ש.ל. 296
 אישור תכנית מס' 110/6 א
 משרד הפנים
 מנהל תכנון ומבנה
 משרד הפנים

- מקרא
- גבול תכנית
 - גבול גוש
 - גבול חלקה
 - שטח ציבורי פתוח
 - אזור מגורים ג'
 - דרך קיימת
 - בטל שבילים
 - שטח לבניה ציבורית
 - שטח מסחרי

- מס' דרך
- קו בנין
- רוחב דרך