

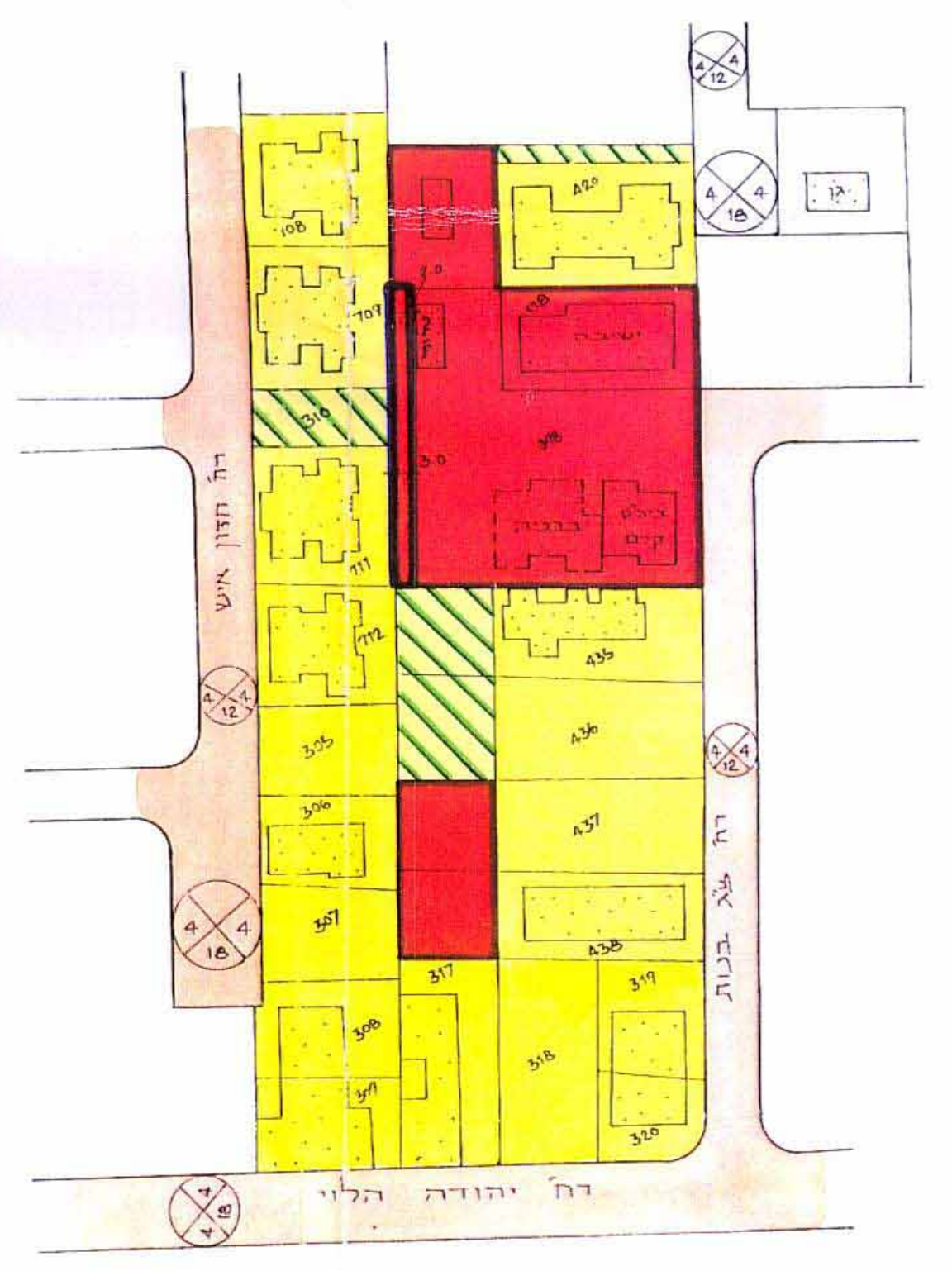
ת.א. 38/8/1/37 38/8/1/37 68/8/37

מרחב תכנון מקומי ראשון לציון

תכנית מתאר מס' ר.צ. 38/8/1

תיקון לתכנית מתאר ר.צ. 1/8 בתוקף, ר.צ. 1/8 בתוקף, ור.צ. 2000 בהפקדה

מצב קיים - קנ"מ 1:1,250



אגף תכנון והנדסה
מחלקת תכנון
24-05-1983
מספר

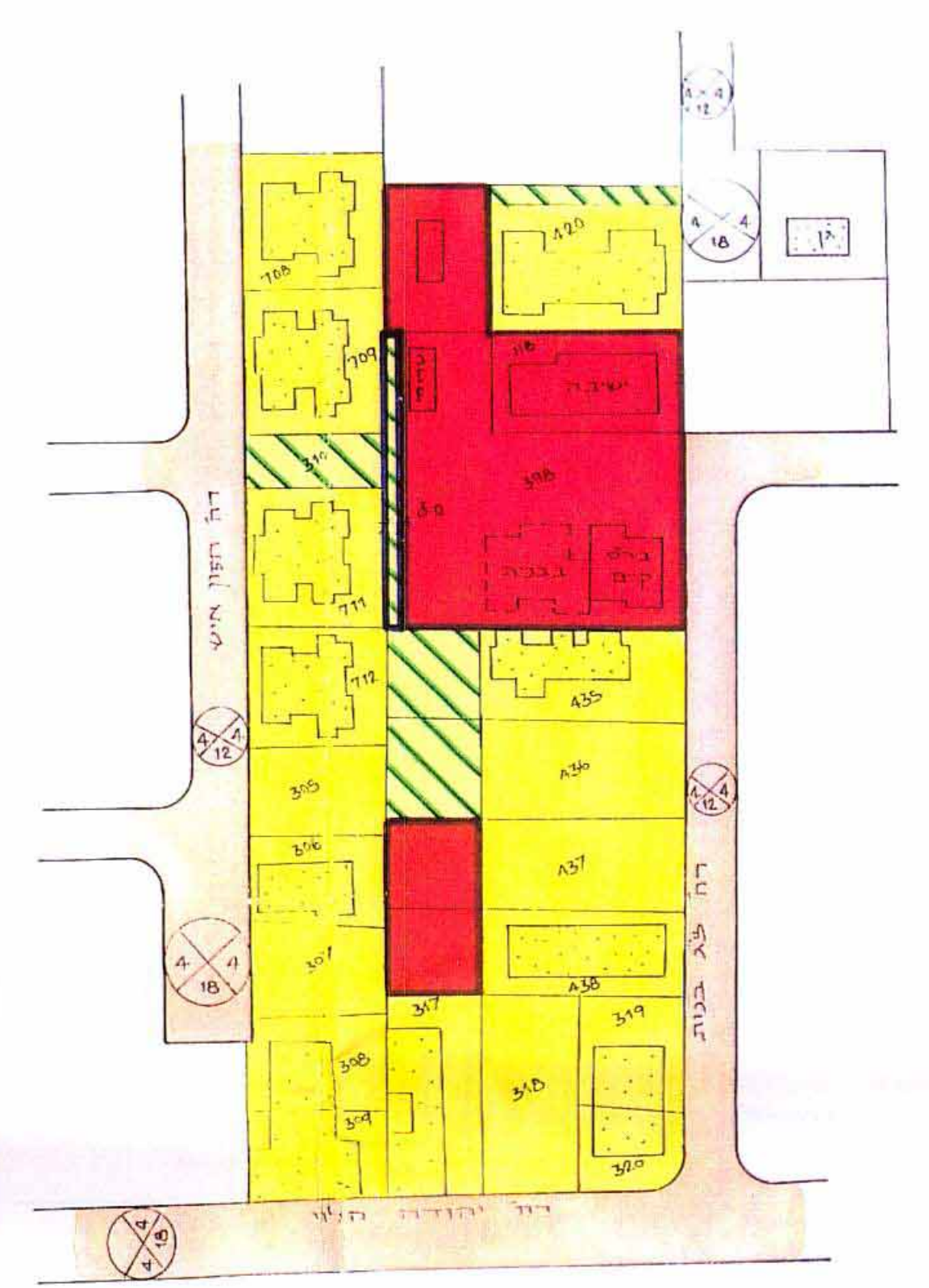
- מחוז ----- הסוכר
- נפה ----- רחובות
- עיר ----- ראשון לציון
- גוש ----- 3929
- חלקה ----- 398 (חלק)
- שטח התכנית ----- 180 מ"ר
- בעל הקרקע ----- עיריית ראשון לציון
- היוזם ----- הועדה המקומית לתכנון ולבניה ראשון לציון
- המחנך ----- יחידת תכנון באגף תכנון והנדסה

משרד הפנים מחוז המרכז
ת.א. 38/8/1/37
אישור תכנית מס' 38/8/1/37
ועדה מקומית לבניה ראשון-לציון
תוכנית מפורטת מס' 38/8/1/37
ישיבה מס' 108 40 מיזם 28.4.99
תוקף מועד 1/10/99
יושב ראש מועד 1/10/99

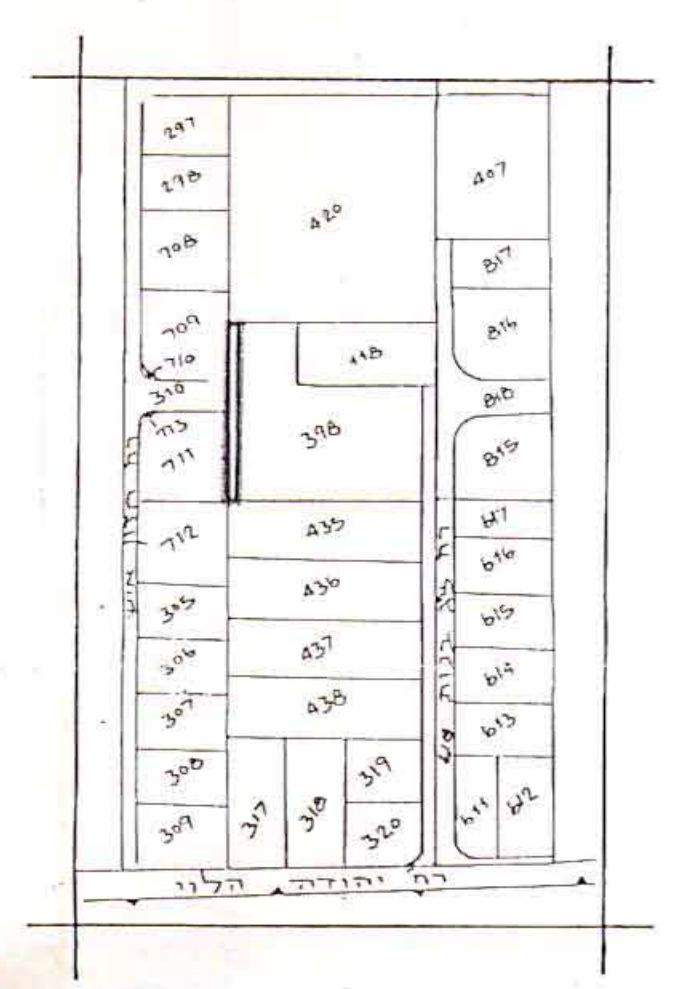
- מקרא:
- גבול הונכנית
 - גבול החלקה
 - גבול הגוש
 - שטח צבורי פתוח
 - שטח לבניה צבורית
 - אזור מגורים ג'
 - דרך קיימת
 - שבילים

- מספר הדרך
- קו בנין
- רוחב הדרך

מצב מוצע - קנ"מ 1:1,250



תרשים סביבה - קנ"מ 1:2500



1998