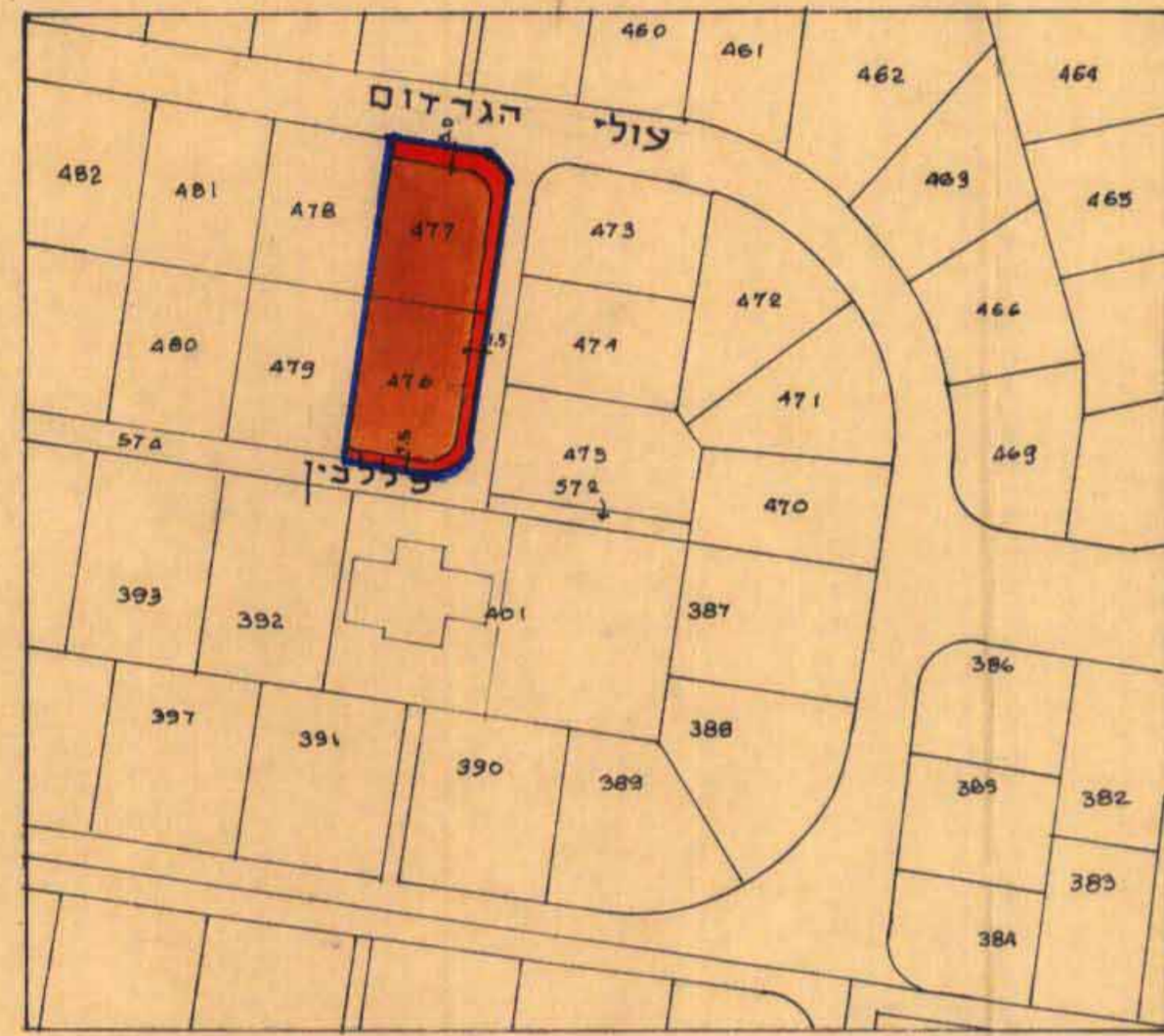
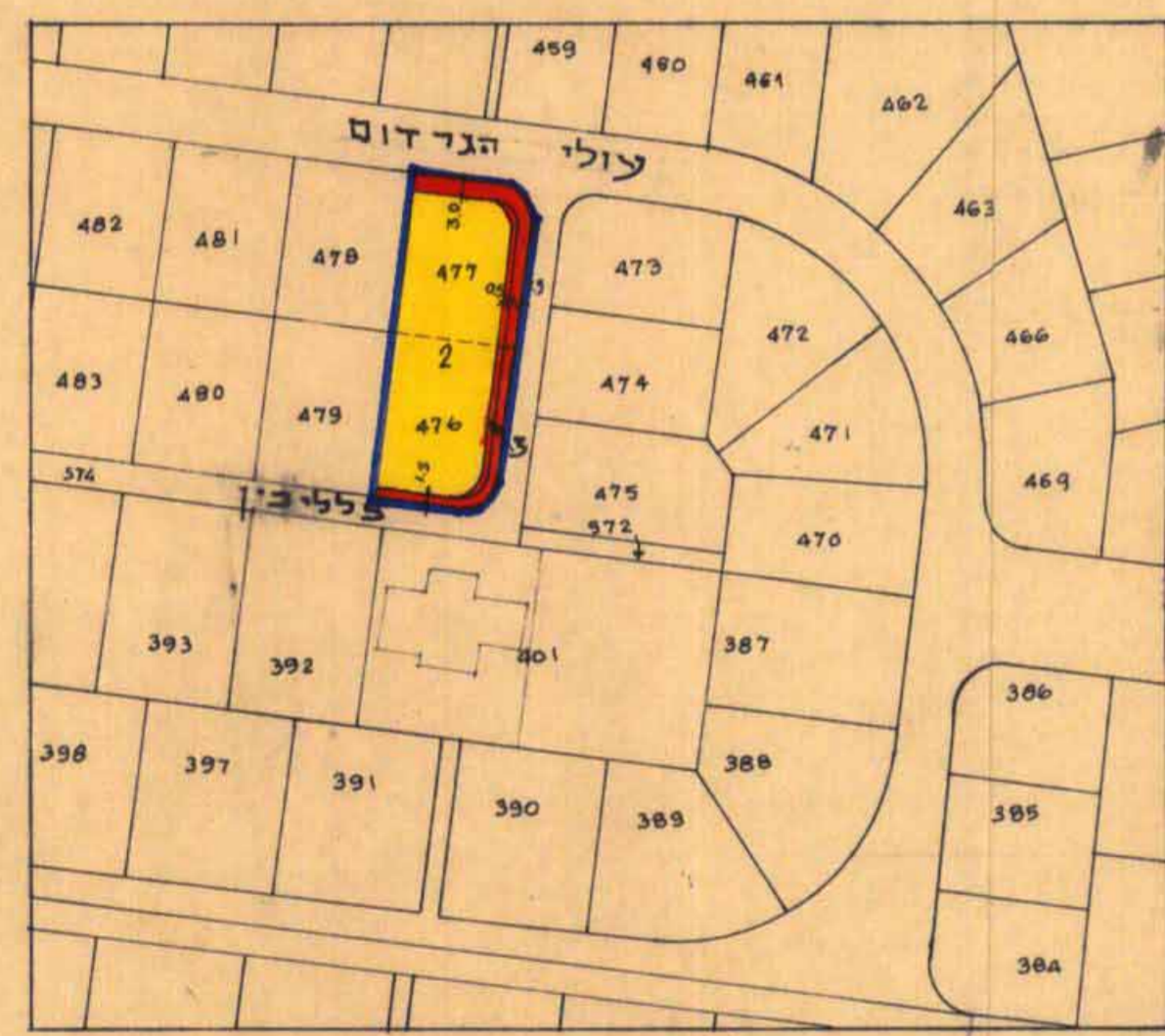


מחלקת תכנון ופיקוח  
תכנון שטחים  
14-09-1966

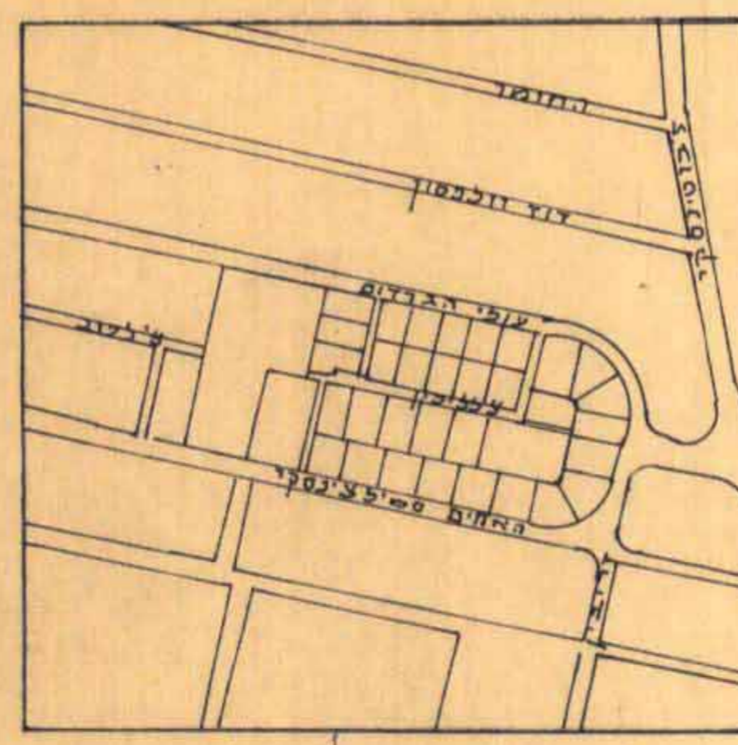
מרחב תכנון מקומי ראשון לציון  
תכנית בנין ערים רצ/1/5/11א שינוי לתכנית רצ/1/5/11



מצב קיים ק"מ: 1:1250



מצב מוצע ק"מ: 1:1250



תנאים הסביבה ק"מ: 1:5000

חוק התכנון והבניה תשכ"ה 1965  
ועדה מיוחדת לכניה ראשון לציון  
תכנית מס' 22.8.2  
ישות המנהל: מנהל מחלקת תכנון ופיקוח  
החלטת הוועדה: 22.8.2  
מס' תכנית: 22.8.2  
מס' חלקה: 476, 477  
מס' שטח: 1.094

מחוז: ראשון לציון  
נפה: רחובות  
עיר: ראשון לציון  
גוש: 3926  
חלקה: 476, 477  
המתכנן: מ.ח. מהנדס העיר  
היוזם: ועדה מקומית  
כתובת: דרך זדל 5  
שטח התכנית: 1.094

מיקדא

- גבול התכנית
- גבול גוש
- גבול חלקה
- אזור מגורים ג
- שטח לבנין צמוד
- כביש קיים
- דרך חדשה

1. אחוד		2. חלוקה	
מספר חלקה	שטח בדמ	מספר חלקה	שטח בדמ
476	0.546	2	0.882
477	0.548	3	0.242
—	—	(1)	1.094
(1)	1.094		