


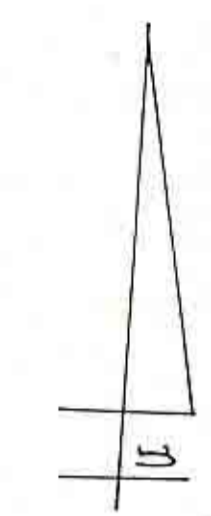
7.5.78

מרחב תכנון מקומי ראשון-לציון
תשריט מצורף לתכנית רצ/132/10/1
 גוש: 5025 חלקות 59-67 50-52

מחוז נפה עיר
המרכז החובות רמת אליהו ראשון לציון

חוק התכנון והבניה, תשי"ב-1965
 ועדה מקומית לתכנון ולבניה, אגף ראשון-לציון
 תכנית מס' 132/10/1
 תאריך: 21.9.78
 יום: 3
 משרד העירייה

גודל קרקע: 11/10/132/30
 תחום: תחום תכנון מקומי
 לפי צו: 24
 תאריך: 24
 משרד העירייה

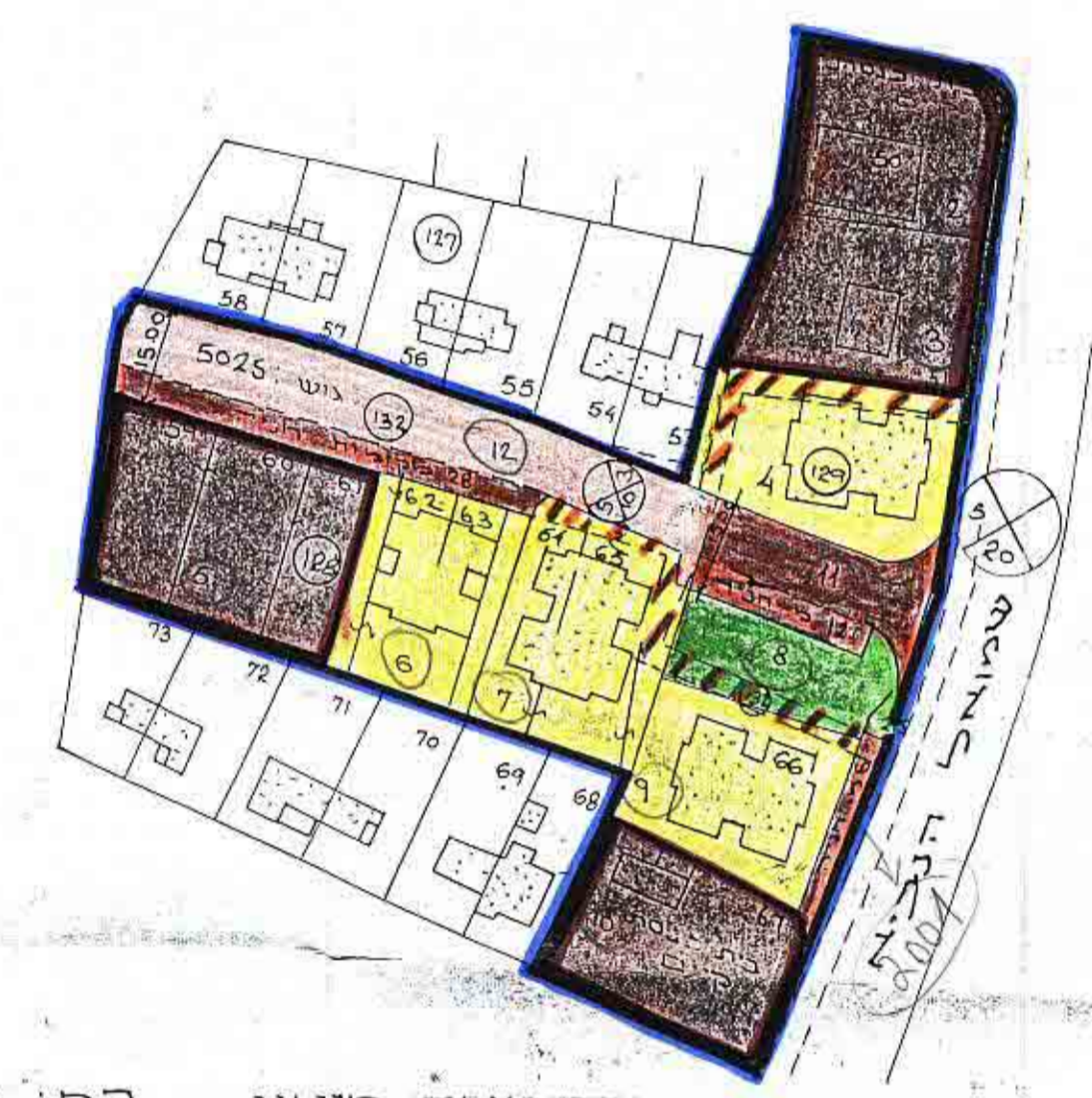


- מקרה גבול התכנית
- גבול גוש
- גבול חלקה רשומה ומספרה לבטול
- גבול מגדש ומסדרו לבטול
- גבול מגדש מוצע ומספרו
- חזור מגורים ג'
- שטח לבניני צבד
- דרך קיימת
- דרך זמנית מוצעת
- דרך לביטול
- שטח צבד פתוח
- חזור מסדרי

משרד הסכים
 חוק התכנון והבניה תשי"ב-1965
 מס' 132/10/1
 תאריך: 21.9.78
 יום: 3
 משרד העירייה

11/10/132/3

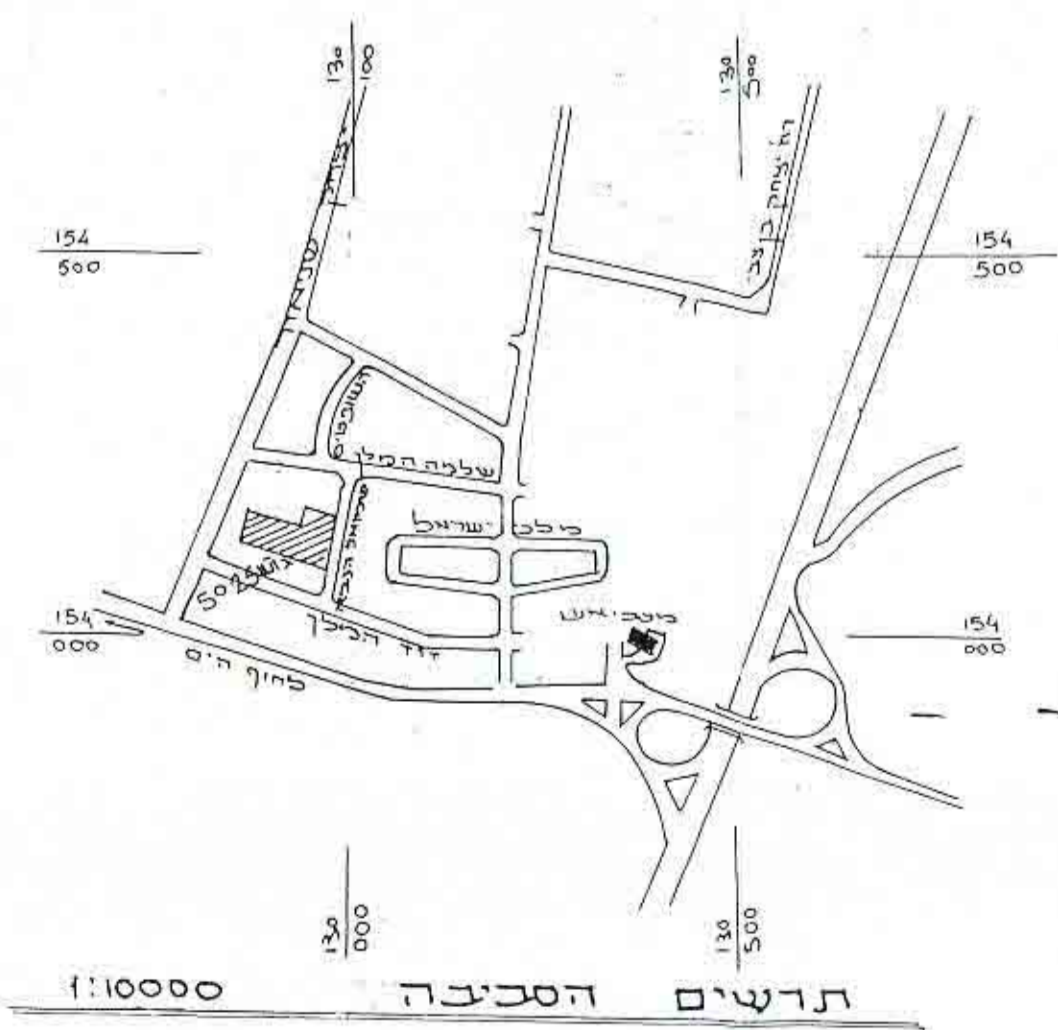
מספר הדרך
 קו בנין
 רוחב הדרך



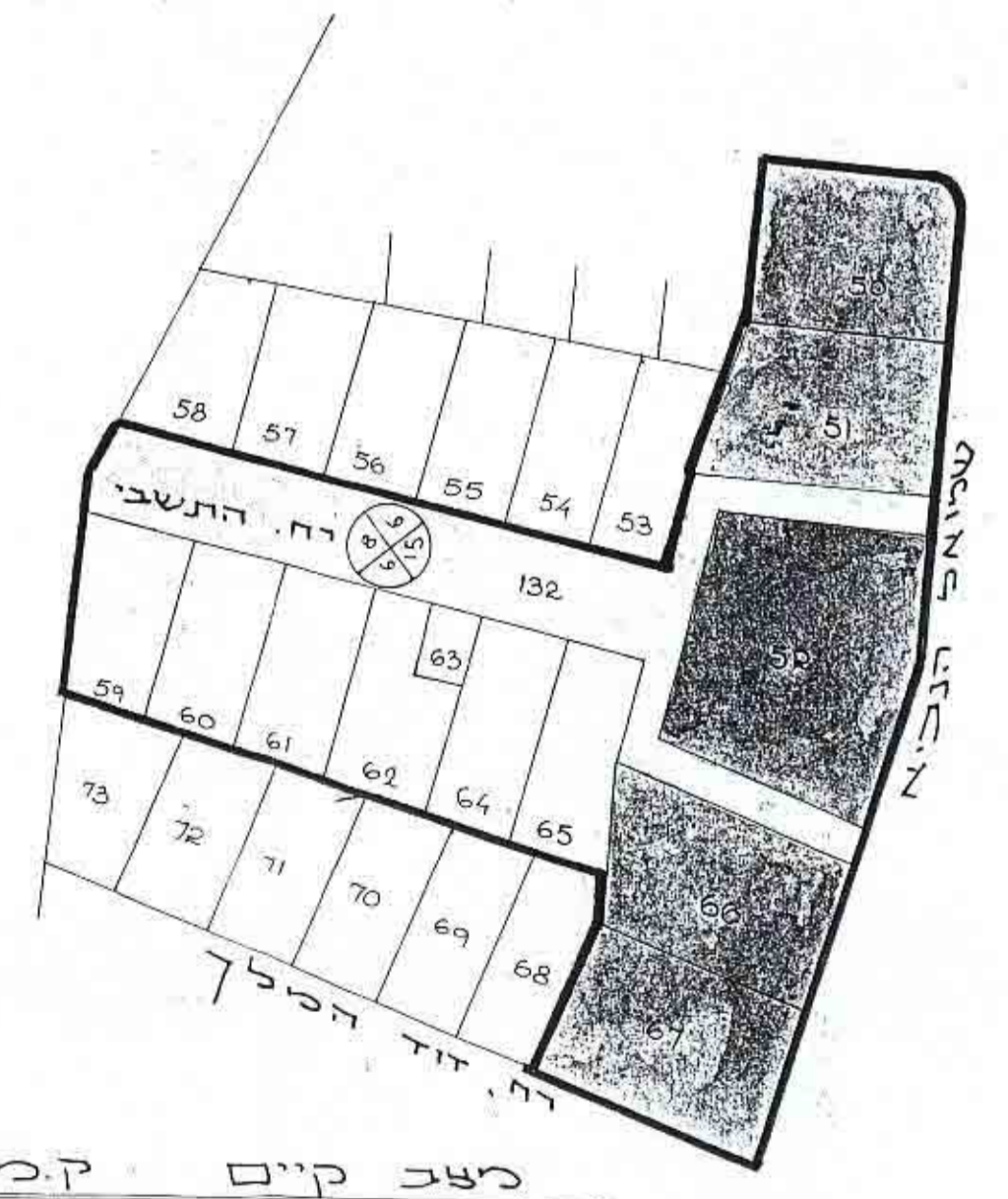
מצב מצע ק.כ: 1:1250



מצב לפי רצ/132/10 ק.כ: 1:1250



תרשים הסביבה 1:10000



מצב קיים ק.כ: 1:1250

טבלאות שטחים

מס' חלקה	שטח
2	0.888
3	0.965
4	1.066
5	0.502
6	0.878
7	0.890
8	1.020
9	1.410
10	1.007
11	1.142
12	1.055
סה"כ	10.823

מס' חלקה	שטח
50	0.888
51	0.965
52	1.752
59	0.502
60	0.501
61	0.503
62	0.500
63	0.096
64	0.500
65	0.504
66	1.049
67	1.027
132	2.036
סה"כ	10.823

מס' חלקה	שטח	%
2	0.888	8.200%
3	0.965	8.91%
4	1.066	9.84%
5	0.502	4.63%
6	0.878	8.02%
7	0.890	8.13%
8	1.020	9.42%
9	1.410	12.93%
10	1.007	9.26%
11	1.142	10.55%
12	1.055	9.70%
סה"כ	10.823	100%