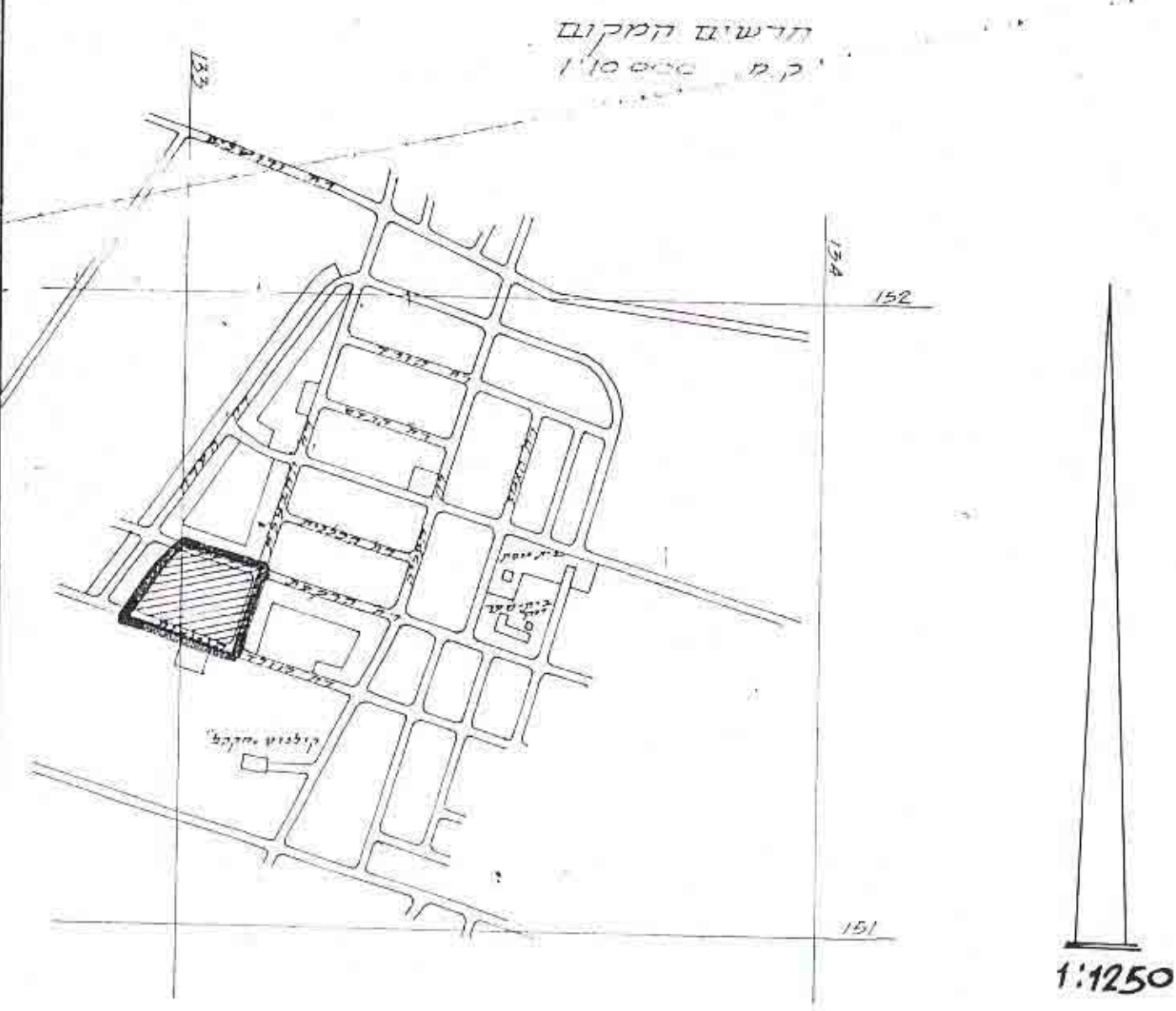


מרחב תכנון מקומי "ראשון-לציון" תשריט מצודף לתכנית מפורטת מס. רצ/25/1/1

שכון בראשון-לציון

גוש: 4242 - חלקי חלקות: 12, 17, 177



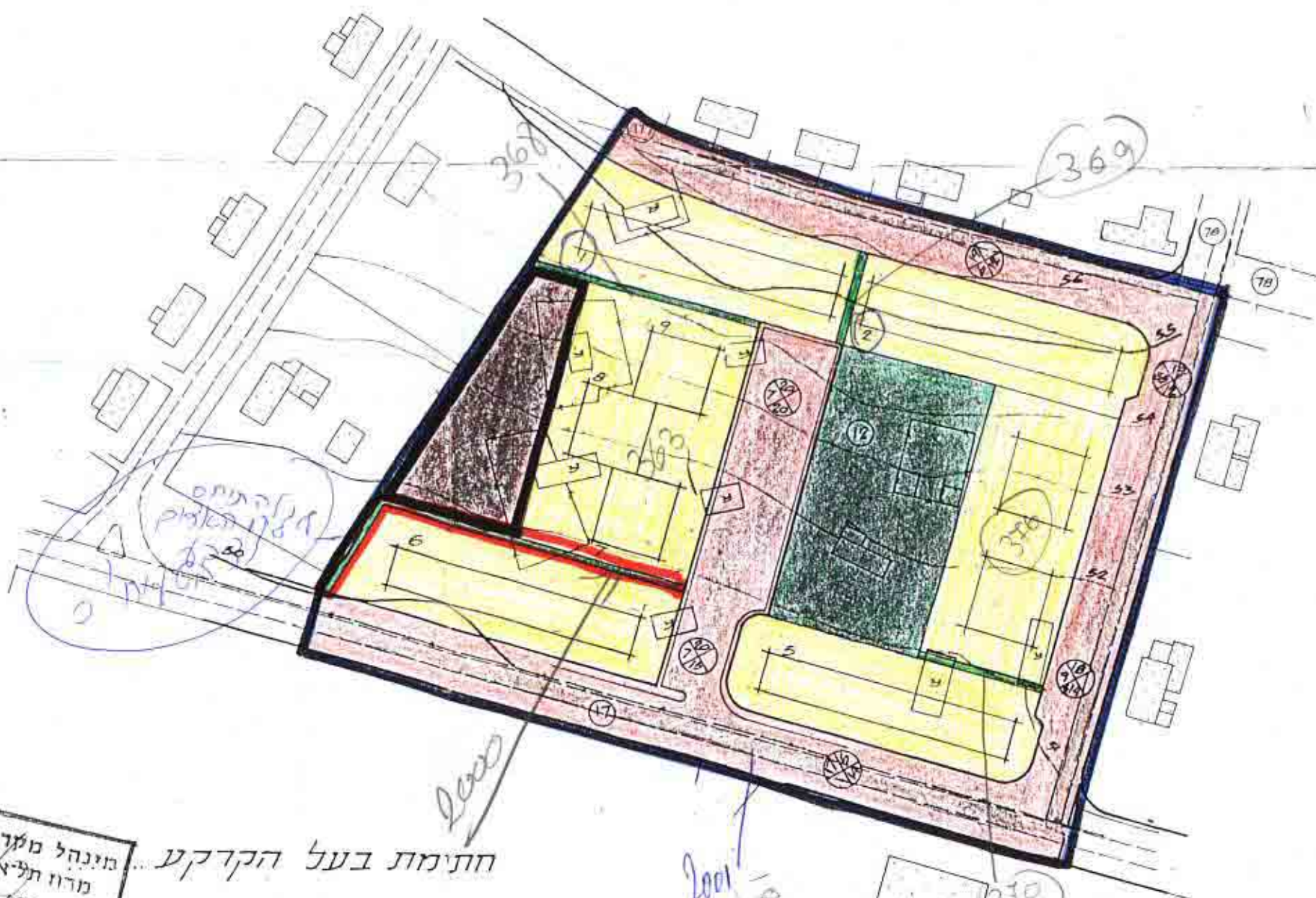
- המחוז : המרכז
- הנפה : רחובות
- המקום : ראשון-לציון
- בעל הקרקע : מנהל מקרקעי ישראל
- מגיש התכנית : משרד השכון
- מחבר התכנית : משרד השכון מחוז המרכז
- שטח התכנית : 22.2 דונ"מ

משרד הפנים
חוק התכנון והבניה תשכ"ה-1965
מחוז המרכז
מרחב תכנון מקומי
ראשון-לציון
תשריט מצודף לתכנית מפורטת מס. רצ/25/1/1
הועדה המחוזית לתכנון ומבנה
מיום 27.12.67
לחברת התוכנית לעיל.
סגן מנהל כללי לתכנון
ד"ר רמי יחיאל

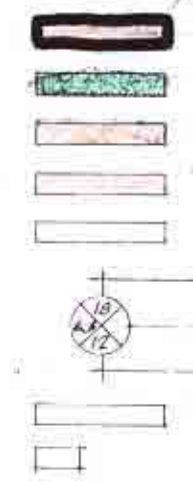
1/25/3

מקרא:

- גבול התכנית
- גבול חלקה רשומה לביטול
- מספר רשום לביטול
- גבול גדר לביטול
- גבול מוגרש מוצע
- מספר מוגרש מוצע
- אזור מגורים ג'
- שטח לבניני צבור
- שטח צבודי פתוח
- דרך קיימת
- דרך מוצעת
- חנית מכוניות
- מספר הדרך
- קו בנין
- רוחב הדרך
- בית מוצע
- בית קיים להריסה



מספר חלקות 26-107



לוח השטחים

האזורים	מס מוגרש	סה דומ	אזורים
אזור מגורים ג'	1-9	10.6	47.7
שטח לבניני צבור		1.4	6.3
שטח צבודי פתוח		2.7	12.2
דרכים וחניות		7.5	33.8
סה		22.2	100.0%

טבלת יחידות

אזור מגורים	מס מוגרש	מס בתים	מס יחידות
מגורים ג'	1-9	9	197

חוק התכנון והבניה תשכ"ה-1965
מחוז המרכז
מרחב תכנון מקומי
ראשון-לציון
תשריט מצודף לתכנית מפורטת מס. רצ/25/1/1
הועדה המחוזית לתכנון ומבנה
מיום 27.12.67
לחברת התוכנית לעיל.
סגן מנהל כללי לתכנון
ד"ר רמי יחיאל

מנהל מקרקעי ישראל
מרחב תכנון מקומי-המרכז
27.12.1967
תכנון ופיקוח

חתימת מגיש התוכנית: ש. ק. ד. סגן מנהל כללי (תכנון)
משרד השכון

חתימת מחבר התוכנית

תאריך

עשה קיימת ה הוקבעה מסמי אורגניל בק מ 1:600
ל מנה המפיקה הוצע 1964 מס הרישום מס/100/23/173