תכנית מפורטת מס. פ"ת 4/1217

מס חלקה	השטח מ"ר
1	466
2	433
3	715
סה"כ	1614

טבלת שטחים	
אזור מגורים ג'	1614
דרכים	563
שטח צבורי פתוח	180
שטח כללי	2357

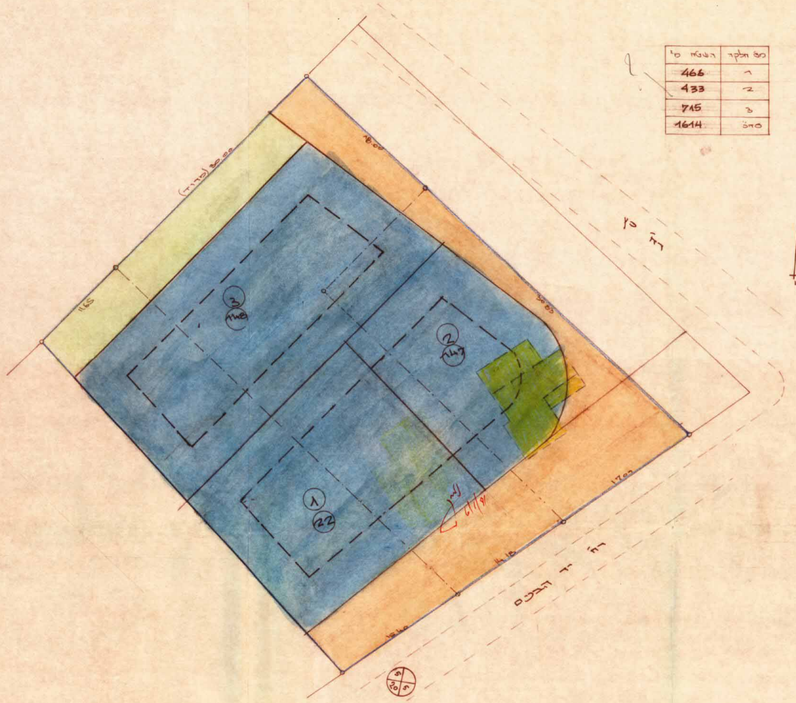

1:250 תרשים מדיניות

מצב

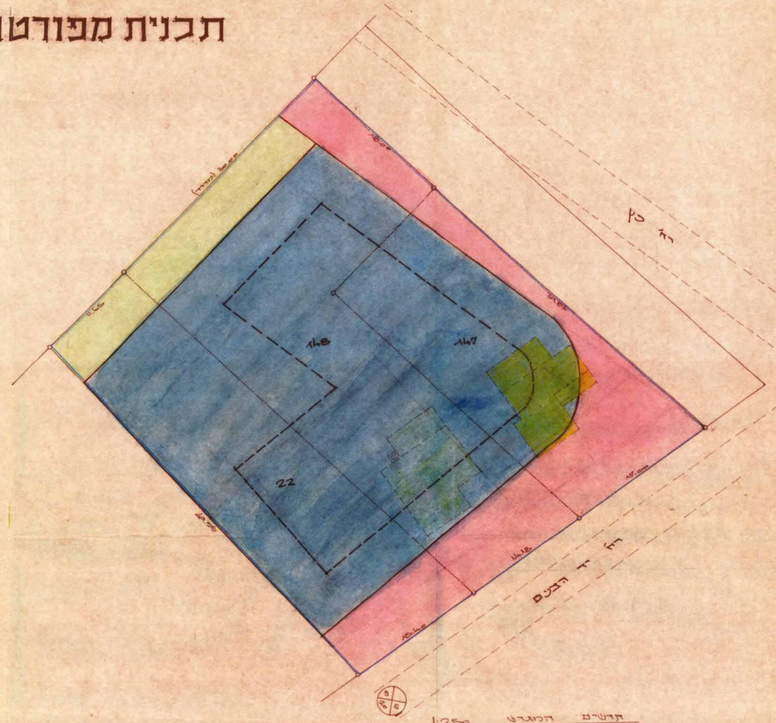

1:250 תרשים הכנרת

מאשר

כותרת: הזורע
כפר: פתח-תקוה
עיר: פתח-תקוה
היופם: הועדה המקומית לתכנון ובנייה פתח-תקוה
בעל הקרקע: שונים
חלקות: 146; 147; 22
שטח התכנית: 2357 מ"ר

מקרא
גבול התכנית
אזור מגורים ג
שביל להולכי רגל
קו בנין
גבולות מגרש מקורים
גבולות משולים
דרך חדישה
דרך קיימת
קו בנין
רוחב הדרך
מבנה להריסה

מעודכן הפסים מתוך גוש 6746
לפי תוכנית תכנית הבנייה-1965
נרשם תכנית מס. 4/1217
הוגשה המחאות לתכנון ולבנייה ובוליטה
ביום 22.6.80 לאשר את התכנית
מהנדס לתכנון — יו"ר הועדה המחוזית

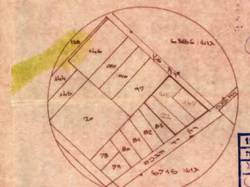

1:2500 תרשים הסביבה מס.

חוק התכנון והבנייה, תשכ"ה-1965
הועדה המקומית לתכנון ולבנייה פתח-תקוה
הוגשה בקשה / הוגשה בקשה מס. 1217
ביום 22.6.80
לאישור מס. 146
המלצה להיתר בהתאם לתכנון
ובנייה
מנהל אגף תכנון עיר — פרקליט העיר — יו"ר הועדה

4.12.90