משרד הפנים
רמלת מקומו
27-12-1990
נתקבל

1/4/8/168/30

מחוז המרכז

מרחב תכנון מקומי - ראשון לציון

תוכנית מספר רצ/1/4/8/168

משרד הפנים מחוז המרכז
חוק התכנון והבניה תשכ"ה-1965
אישור תכנית מס' רצ/1/4/8/168
התכנית מאושרת מכח
סעיף 108(ג) לחוק
יו"ר הועדה המחוזית
הועדה המקומית לבניה ראשון-לציון
ישיבה מס' 12 מיום: 6-6-90
יו"ר הועדה

מחוז: המרכז.

נפה: רחובות.

מקום: ראשון לציון.

גוש 5035 חלקה 17, גוש 5033 (בתכנון) חלקות 75, 83,

שטח התוכנית: 18.335 דונם.

בעלים: מינהל מקרקעי ישראל, עירית ראשון לציון.

היזם: הוועדה המקומית לתכנון ובניה ראשון לציון.

מחלקת תיאום לתשתיות
אושרה ע"י הועדה/נספח מים
תאריך 6.6.90
מהנדס ראשון

מערכת דרכים סביבתית

קנ"מ 1:12,500

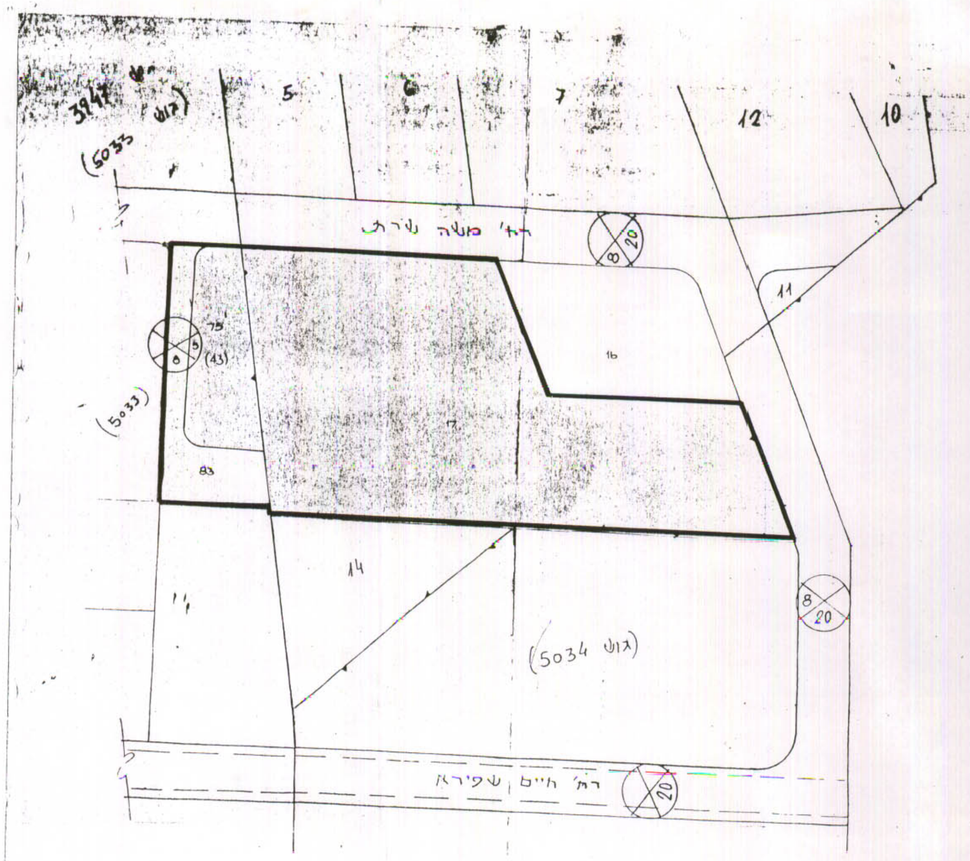

מצב קיים

קנ"מ 1:1250

לוח שטחים

גוש	חלקות: מספר סופי	חלקות: מספר ארעי	השטח (דונם)	יעוד	אחוזים (%)
5035			0.962	תעשיה	5.25%
		2	1.580		8.62%
		3	1.572		8.57%
		4	1.500		8.18%
		5	1.263		6.89%
		6	1.150		6.27%
		7	1.150		6.27%
		8	1.150		6.27%
		9	1.150		6.27%
		10	1.150		6.27%
		11	0.070	דרכים	0.38%
		12	2.321	דרכים	12.66%
		(17)	15.018	סה"כ	81.91%
5033 (בתכנון)		23	1.475	תעשיה	8.04%
		24	0.300	דרכים	1.64%
		(73)	1.775	סה"כ	9.68%
5033 (בתכנון)		21	0.180	תעשיה	0.98%
		22	1.362	דרכים	7.43%
		(83)	1.542	סה"כ	8.41%
סה"כ כללי			18.335	דונם	100.00%

מקרא:

- גבול תוכנית
- גבול חלקה
- גבול גוש
- אזור תעשיה
- דרך קיימת
- דרך מוצעת
- דרך לביטול
- שיתוב דרך
- קו בנין
- מס' הדרך

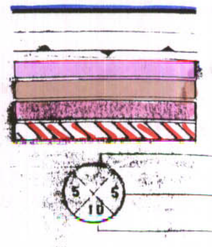

אושרה
10.10.90

202

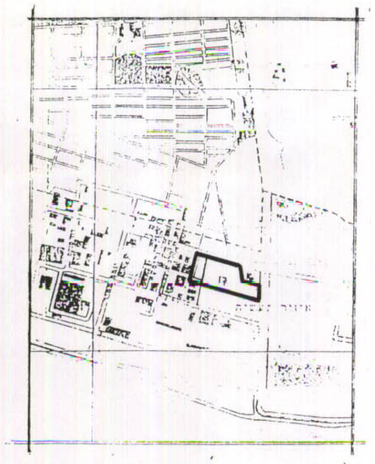

תרשים סביבה

קנ"מ 1:12,500

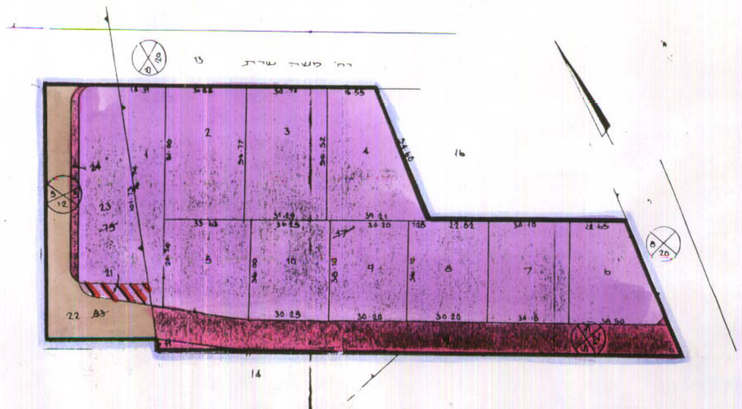

מצב מוצע

קנ"מ 1:1250