




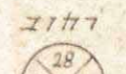

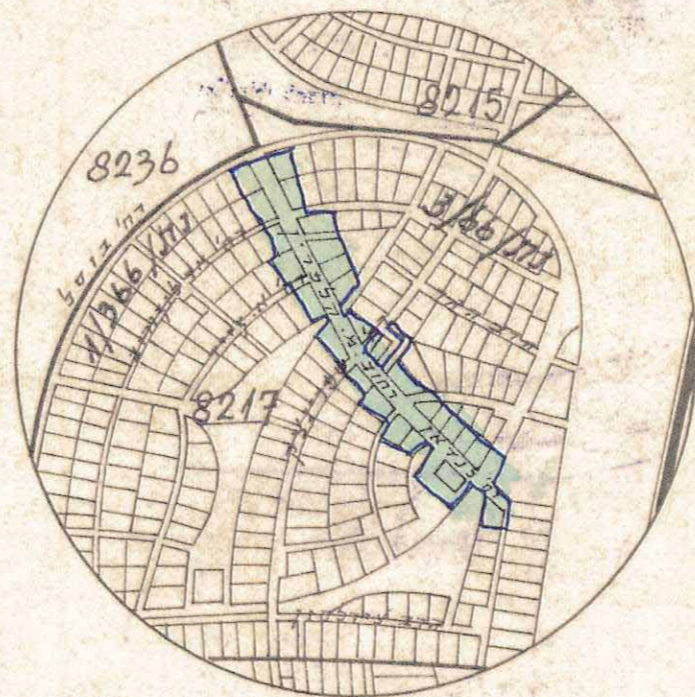


מקרא:

-  גבול התכנית
-  גדר מגורים א'
-  - - - 2 קומות
-  שטח לבנין צבורי
-  בית קים
-  דרך קימות
-  רחוב
-  סמן הרחוב



ת.ר.ש.ם. ד.ט.י.ד. = 10.000

א.ד. 10. 7. 67.

המחוז: המרכז
מרחב תכנון נתניה
שנוי תכנית מפורטת נת/366/10

הנפה: השרון

העיר: נתניה

החוש: 8217

החלקות:

41, 42, 67, 68, 79-83, 114, 115, 175,
176, 240, 252-258, 275, 276, 308, 322.

המחיש: הועדה המקומית לתכנון ולבניה

המבצע: - - - - -

המפתח: משרד מהנדס העיר

בעל הקרקע: מנהל מקרקעי ישראל

השטח: 42.500 מ"ר בערך

קנה מידה: 1:2500

ח.ו.ת.מ.ו.ת.

חוק התכנון והבניה תשכ"ה - 1965
הועדה המקומית לתכנון ולבניה וחיה
ועדת המסנה לתכנון ולבניה
א.ר.ר.
בשיבת מס' 19 מיום 11.5.67
מהמס' 
רשיון מס' 

פסדר הפנים
חוק התכנון והבניה תשכ"ה - 1965
מחוז: המרכז
מרחב תכנון מקומי נתניה
הצ"ח מס' 10/366/10
הועדה המקומית לתכנון ולבניה
מיום 29.11.67
החליטה לתת תוקף
לתכנית הנמרת לעיל.
טנן גבול כללי לתכנון
יושב ראש הועדה

7