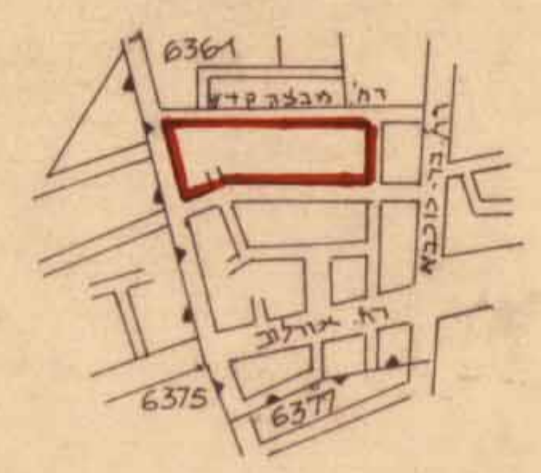
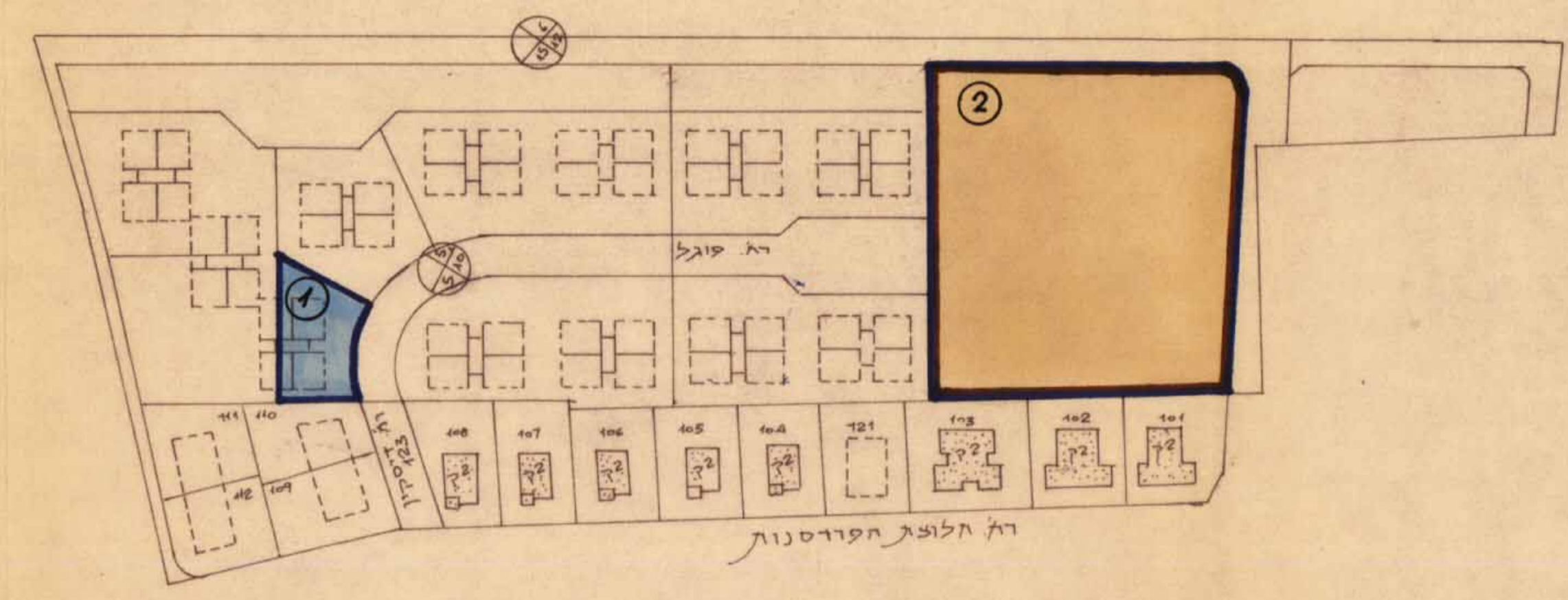


תכנית שני מתאר חס. פ"ת 1213/77

מרחב תכנון פתח-תקוה מחוז המרכז



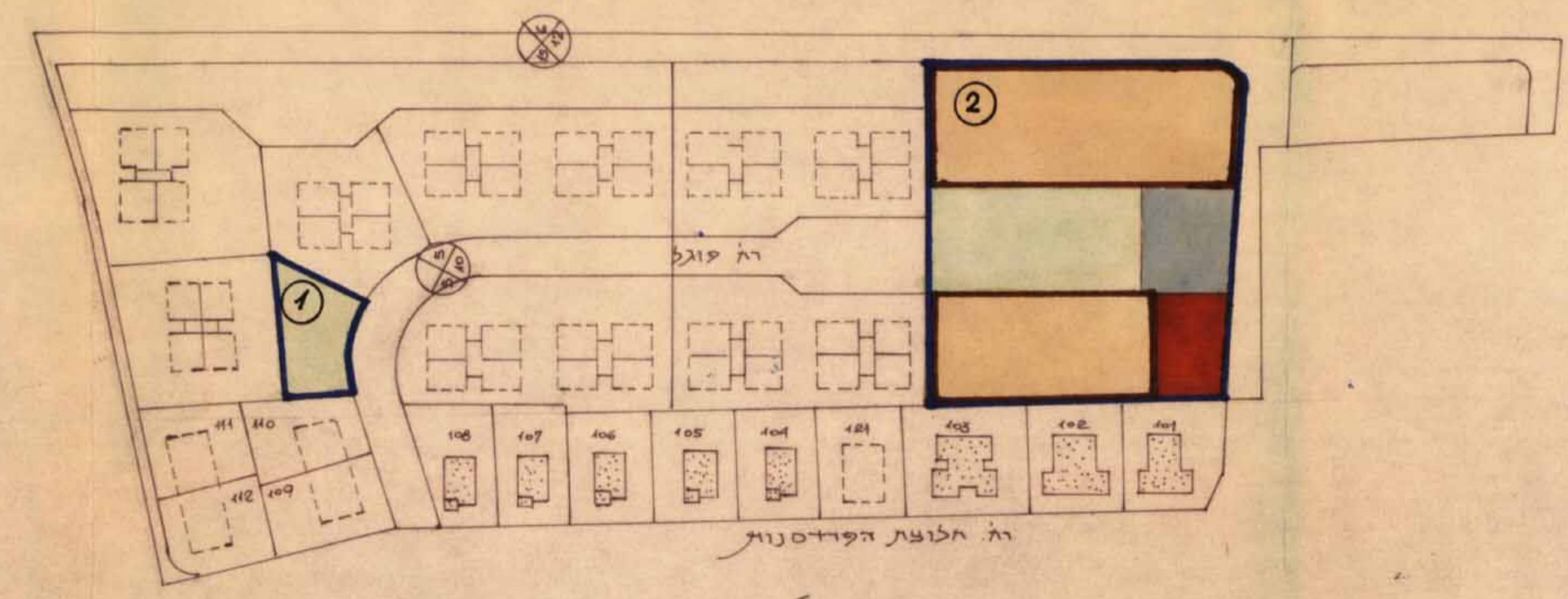
מצב קיים
קמ"מ 1:1250



הנפה: פתח-תקוה
 העיר: פתח-תקוה
 גוש 6361 חלקה 29
 היזום: עיריית פתח-תקוה
 בעלי הקרקע: שונים
 שטח התכנית: 6340 מ"ר

משרד הפנים
 חוק התכנון והבניה תשכ"ה-1965
 מס' 1885
 תאריך: 12/12/65
 חתום: [Signature]

מצב מוצע
קמ"מ 1:1250



מקרא

- גבול התכנית
- גבול הגוש
- מספר הרחוב
- קו בניה רוחב הרחוב
- אזור מגורים ב'
- דרך חדשה
- שטח ציבורי פתוח
- שטח לבנין צבורי
- אזור מסחרי

טבלת שטחים - מצב קיים

מג"ד	אגודים	שטח למצב צבורי	ע.צ.פ.	שטח למסחר	שטח לחניה
1	500	—	—	—	—
2	—	5840	—	—	—
סה"כ	500	5840	—	—	—

מצב מוצע

מג"ד	אגודים	שטח למצב צבורי	ע.צ.פ.	שטח למסחר	שטח לחניה
1	—	—	500	—	—
2	—	3520	1270	580	470
סה"כ	—	3520	1770	580	470

חוק התכנון והבניה תשכ"ה-1965
 ועדה מקומית לתכנון ובניה
 מס' 1213/77
 תאריך: 12/12/65
 חתום: [Signature]