מרחב תכנון מקומי פתח-תקוה
תכנית בנין עיר מפורטת פ"ת. 1257/ב

המחוז	:	פתח-תקוה
נפה	:	פתח-תקוה
עיר	:	פתח-תקוה
גוש	:	6375
חלקות	:	78, 116, 117, 118
בעלי הקרקע	:	שונים
יזם התכנית	:	עירית פתח-תקוה
שטח	:	3127 מ"ר

משרד הפנים
חוק התכנון והבניה תשכ"ה-1965
מחוז ... מרחב תכנון מקומי ... תכנית ... מס' ... הועדה המחוזית בישיבתה ... מיום 16.3.86 ... סגן מנהל כללי לתכנון

16.3.86
נבדק ונימוק ... מתכנן המחוז

אמנם 30.12.84

מקרא

- גבול התכנית
- אזור מגורים ג'
- שטח לבנין צבורי
- שטח צבורי פתוח
- שטח פרטי פתוח
- דרך קיימת
- בנין להריסה
- חנות

תרשים הסביבה
קנ"מ 1:1250

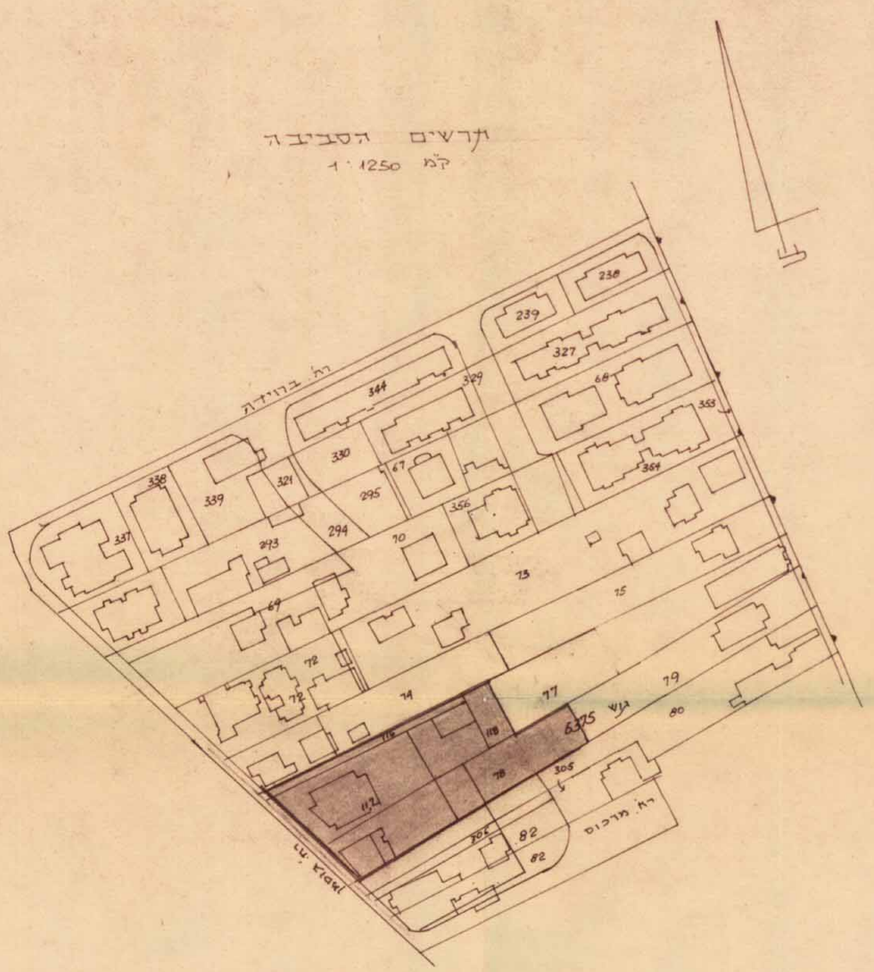

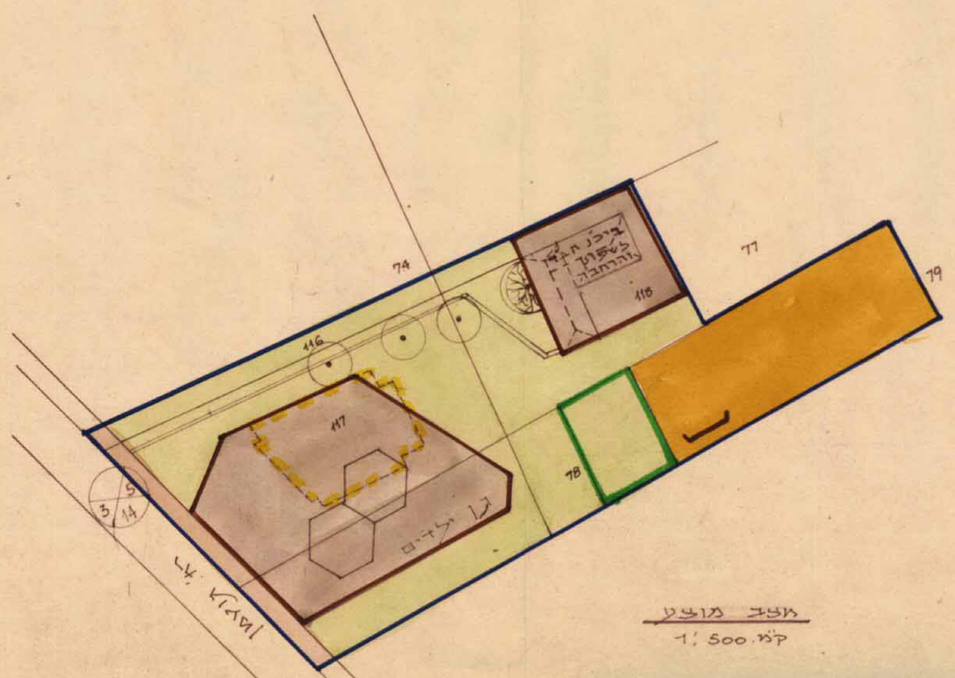

מצב מוצע
קנ"מ 1:500

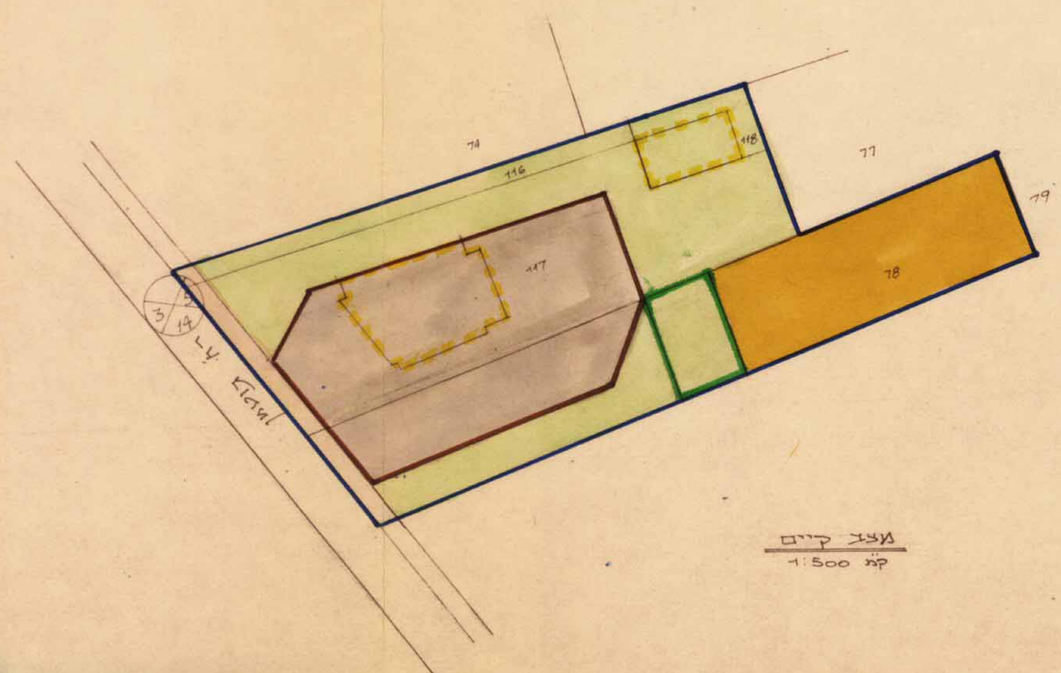

מצב קיים
קנ"מ 1:500

טבלת שטחים

גוש	חלקה	שטח רשום	מגורים ג' ופרטי פתוח	צבורי פתוח	בינוני צבור	דרכים	מגורים ג' ופרטי פתוח	צבורי פתוח	בינוני צבור	דרכים
		מצב קיים					מצב מוצע			
6375	78	1376	750	288	308	30	750	338	258	30
	116	188	–	176	–	12	–	168	8	12
	117	1407	–	597	810	–	–	683	724	–
	118	156	–	156	–	–	–	–	156	–
	סה"כ	3127	750	1217	1118	42	750	1189	1146	42

לגרוש א' - 300 מ"ר
לגרוש ב' - 846 מ"ר