מ/1215/10

תכנית מפורטת מס. בית 1215/10

תכנית שינוי לתכנית בת 8/1215

מרחב תכנון פתח-תקוה

מחוז המרכז

9.10.98

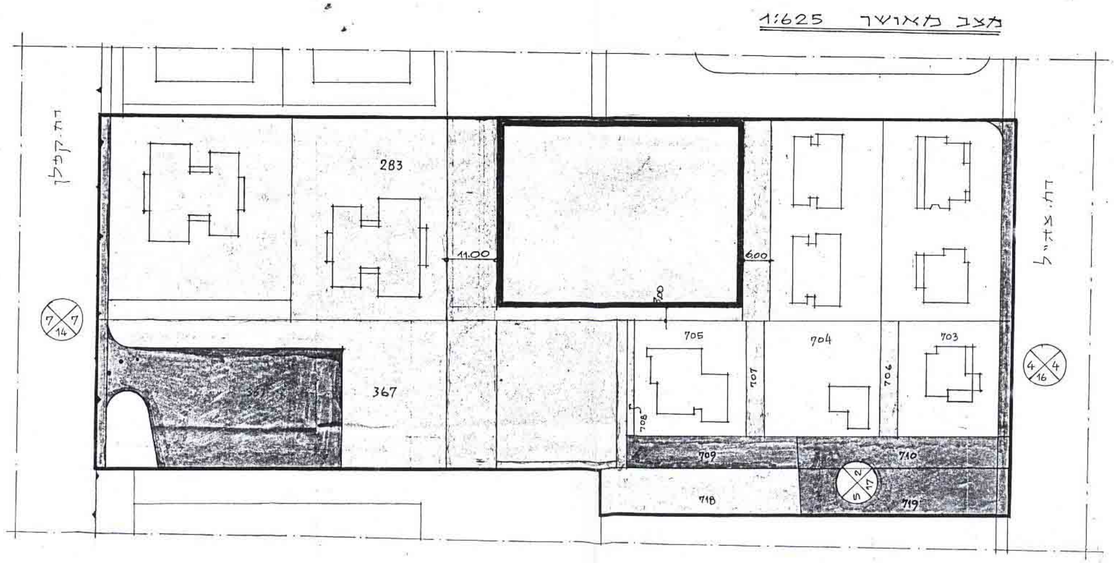

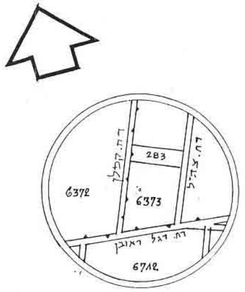

תרשים הסביבה
1:10000

הנפה: פתח-תקוה
העיר: פתח-תקוה
גוש וחלקות: גוש 6373, חלקות 283, 367, 703, 704, 705, 706, 707, 708, 709, 710, 718, 719.
היזם: עירית פתח-תקוה
בעל הקרקע: שונים
שטח התכנית 16392 מ"ר

חוק התכנון והבניה, תשכ"ה-1965
ועדה מקומית לתכנון ובניה פ"ת-רמלה
תכנית מפורטת מס' 10/1215 פורסמה ביום 2.3.95
ההודעה להפקדה ... התריה הפומבית לתכנון ולבנין ... למחוז תקף
מנהל מחוז — יו"ר ראש הועדה

משרד הפנים
חוק התכנון והבניה תשכ"ה-1965
מחוז מרכז
מרחב תכנון מקומי פתח תקוה
תכנית מס' 10/1215
הועדה המחוזית בישיבתה ת 914
מיום 9.7.00 החליטה לתת תוקף
להכנית המלצת לעיל.
יו"ר ראש הועדה

מקרא

- גבול התכנית
- גבול הגוש
- מספר הרחוב
- קו בניה רוחב הרחוב
- קו בנוי
- אזור מגורים "ב"
- אזור מגורים "א"
- דרך קיימת
- דרך חדשה
- שטח צבורי פתוח
- שטח לבנין צבורי

טבלת השטחים
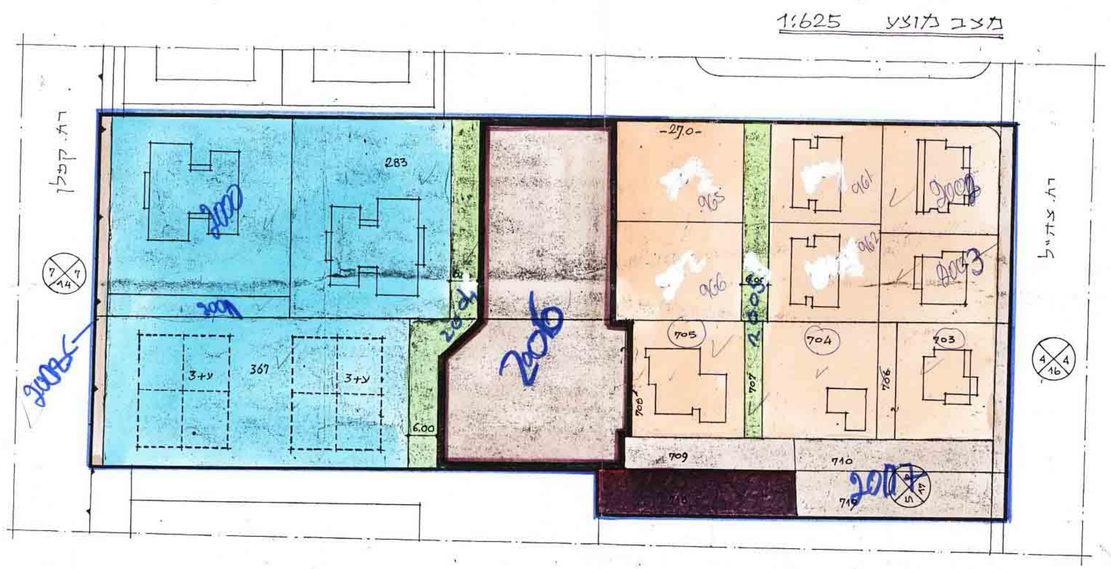
גוש	חלקה	שטח כללי	אזור מגורים "א"	אזור מגורים "ב"	דרך חדשה	שטח צבורי פתוח	מגרש לבנין צבורי	אזור מגורים "א"	אזור מגורים "ב"	דרך קיימת	שטח צבורי פתוח	מגרש לבנין צבורי	דרך חדשה
			בצבע מאושר					בצבע מוצע					
	283	8706	2200	3223	243	905	2135	3390	3223	243	530	1320	
	367	3933	2213	1230	490			2322	66		235	1310	
	703	1622	522	100				522	100				
	704	693	693					693					
	705	694	694					694					
	706	109			109			109			109		
6373	707	109			109								
	708	41			41							41	
	709	261		261						261			
	710	323		323						323			
	718	449			449								449
	719	452		452						452			
סה"כ		16392	4109	5436	2609	2103	2135	5408	5545	1445	874	2631	449
אחוזים		100%	24.4%	33.1%	16.4%	12.9%	13.2%	33.0%	33.8%	9.1%	5.2%	16.3%	2.6%
שטח כללי			16392 מ"ר					16392 מ"ר