מרחב תכנון מקומי פתח תקוה

תשריט מצורף לתכנית מפורטת - פת/1204/ 47

מחוז	המרכז
נפה	פתח תקוה
ערי	פתח תקוה
גוש	6380
חלקה	90,91
שטח התכנית	916 מ"ר
בעלי הקרקע	שונים
היוזמים ומגיש התכנית	הועדה המקומית לתכנון ובניה פתח תקוה
עורך התכנית	בר י מסטצקין אדריכלים ובוני ערים בע"מ

מקרא

- גבול התכנית
- דרך חדשה
- דרך קיימת
- אזור מגורים ג'
- אזור מגורים משולבי
- שטח צבורי פתוח
- שטח לבנין צבורי
- שביל
- מספר הדרך
- קווי בנין
- רוחב הדרך
- מבנה קיים
- חניה פרטית
- חניה צבורית
- חנוכנות
- בעלי הקרקע
- היוזמים ומגיש התכנית
- עורך התכנית

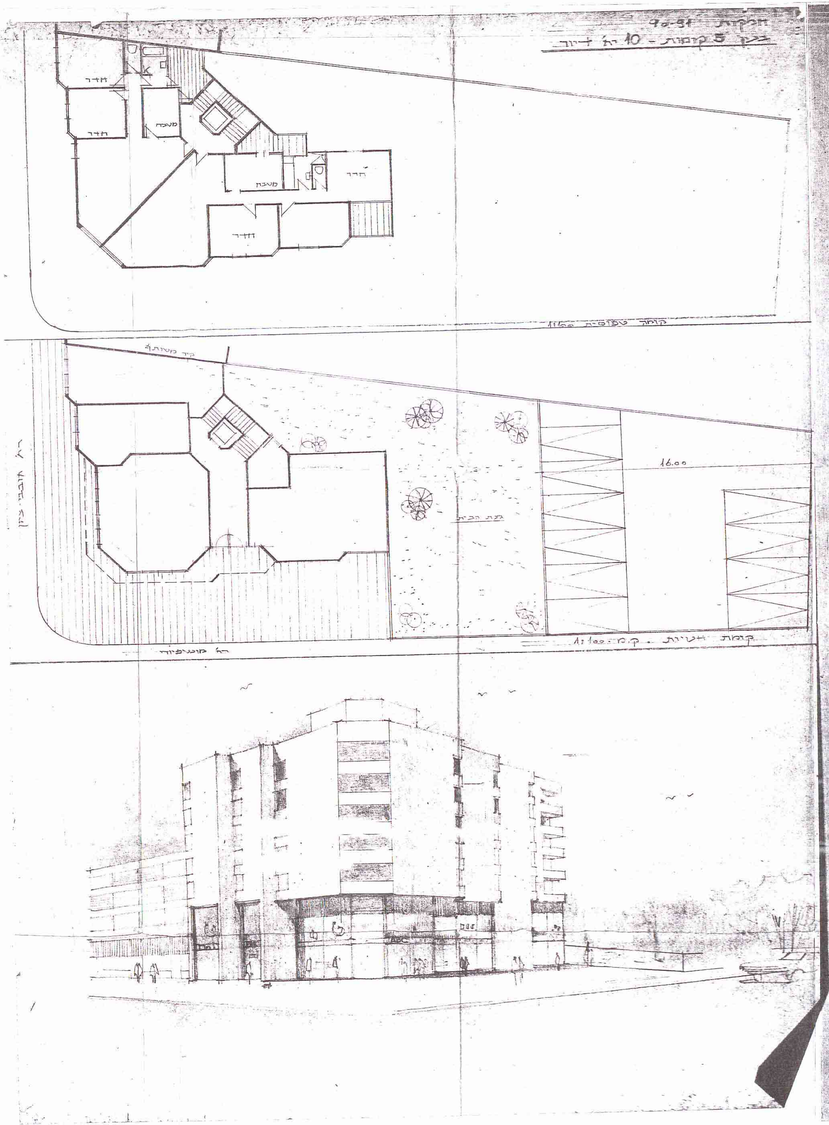

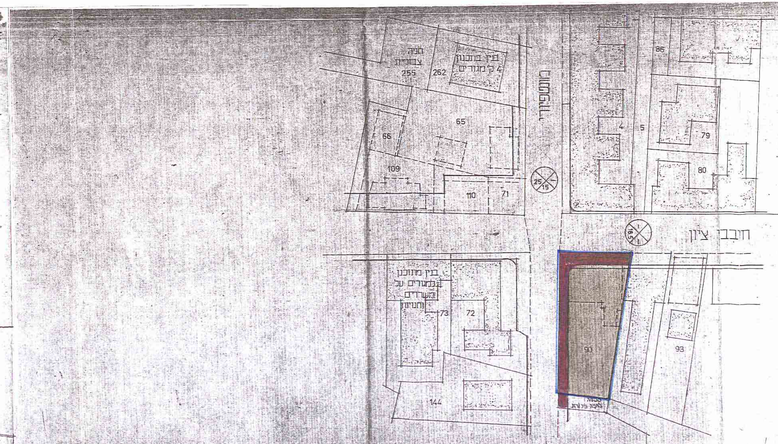
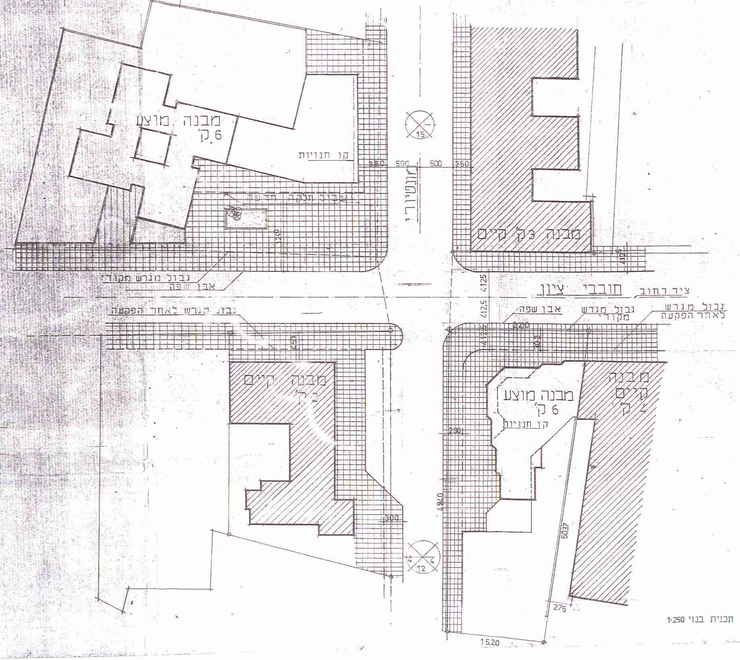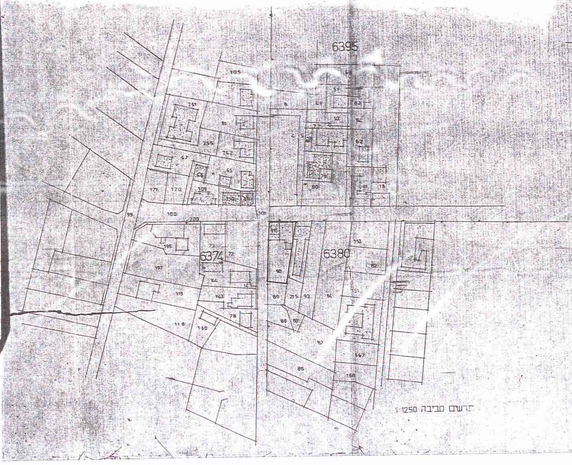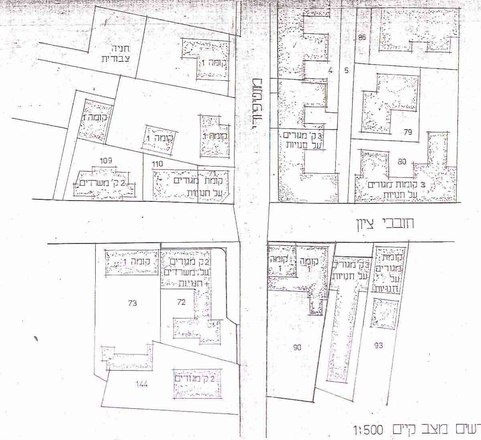
מגרש	תכלית	מס' יח"ד	שטח מגרש מינימלי	שטח בנייה	מס' קומות	מס' יח"ד	מס' חניות	אחוז בנייה	אחוז בנייה	שטח מגרש בבסיס כולל שטחי בנין	שטח בנייה כולל שטחי בנין
א	מגורים	90	808	230				160%	688	696	1097
		91	108								
סה"כ		1	916	230				160%	688	696	1097