

תכנית מכורטת מס' 19/1201 מרחב תכנון-פתח-תקוה מחוז המרכז

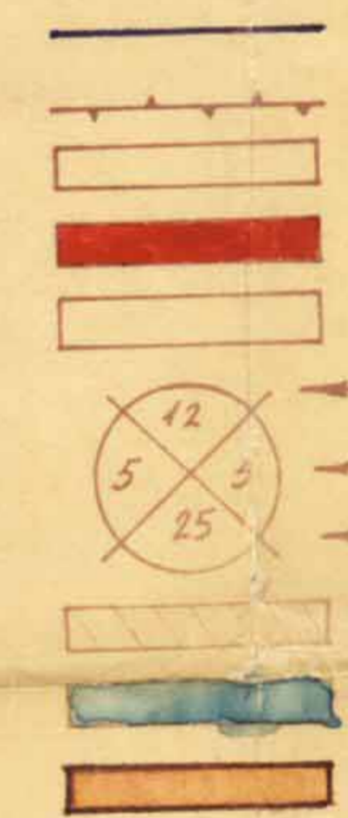
תוכן התכנית והבניה תשס"ה-1965
שטח מוקדמות לתכנון ולבניה פתח תקוה
תכנית מס' 19/1201
בשיטת מס' 51
מס' 1372
הוחלט על ידי מועצה מקומית
תאריך 10/10/65

הנלה : פתח-תקוה
 העיר : פתח-תקוה
 היוזם : עיריית ל"ת הועדה המקומית לתכנון בנין עיר
 בעלי הקרקע : שונים
 גוש : 6386
 חלקות : 38-45, 91, 92 ויחלק מחלקה 93
 שטח התכנית : 14.600 מ"ר

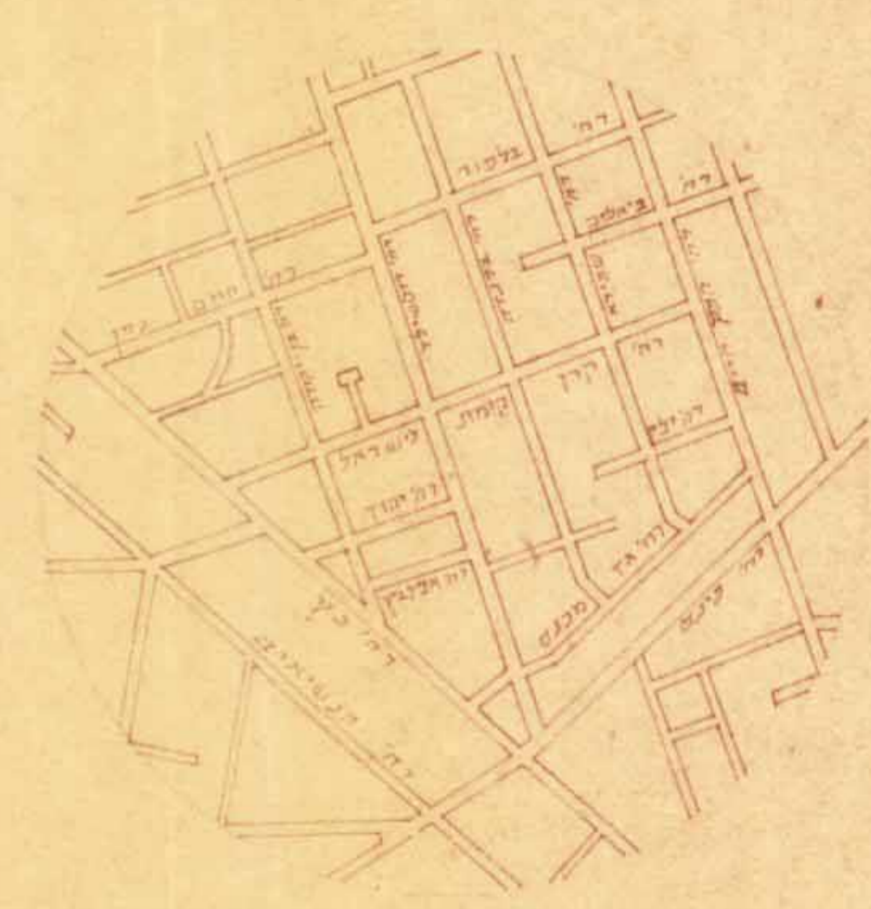
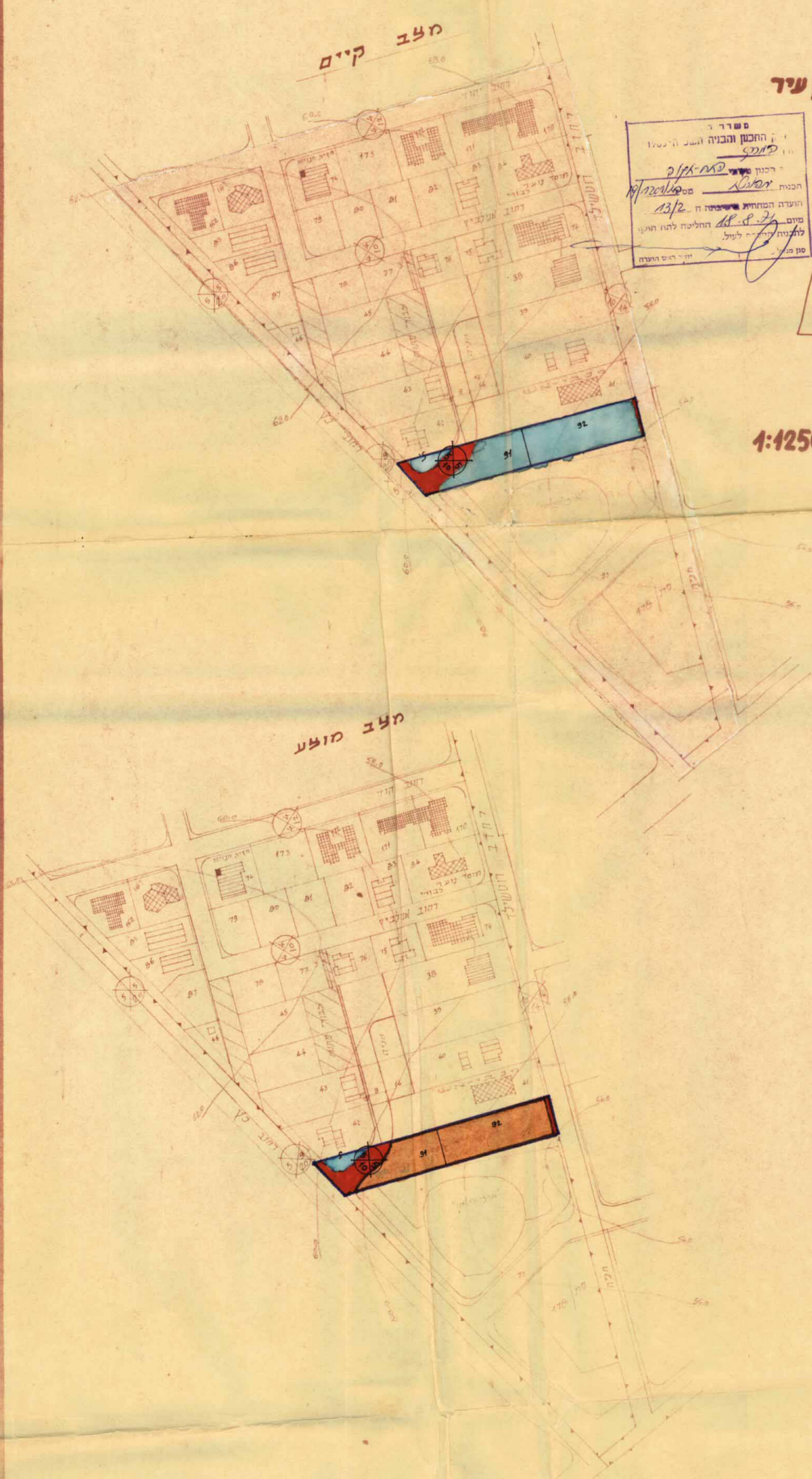
משרד
 התכנון והבניה
 תכנון
 רכונן
 חתום
 הועדה המקומית לתכנון
 מס' 1372
 חתום
 תאריך

ק.מ : 1:1250

מקרא



- גבול התכנית
- גבול הגוש
- רחוב קיים
- רחוב מוצע או הרחבה
- שטח מיועד לחניה
- מספר הרחוב
- קוי בנין
- דוחב הרחוב
- שטח ציבורי לתוח
- אזור מגורים
- שטח לבנין ציבורי



תדשים סביבה 1:10.000