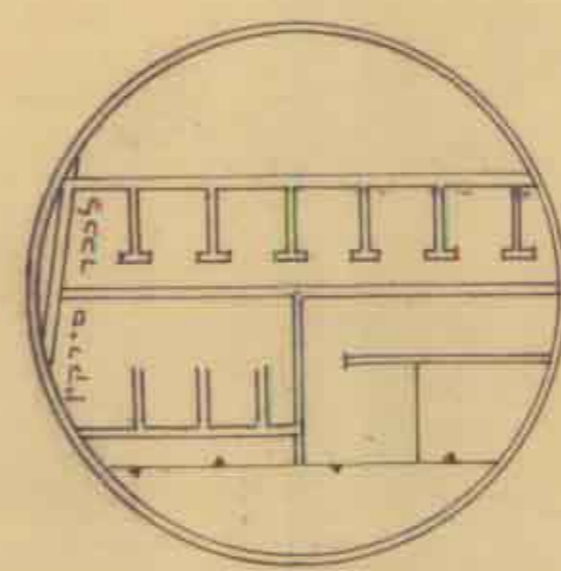


מס' תכנון 1254/1  
תאריך: 27.10.66


מס' תכנון 1254/1  
תאריך: 27.10.66

# תכנית שינוי מתאר מס. כ"ת/1254 מרחב תכנון פתח-תקוה מחוז המרכז

תרשים הטבילה למ 1:10000



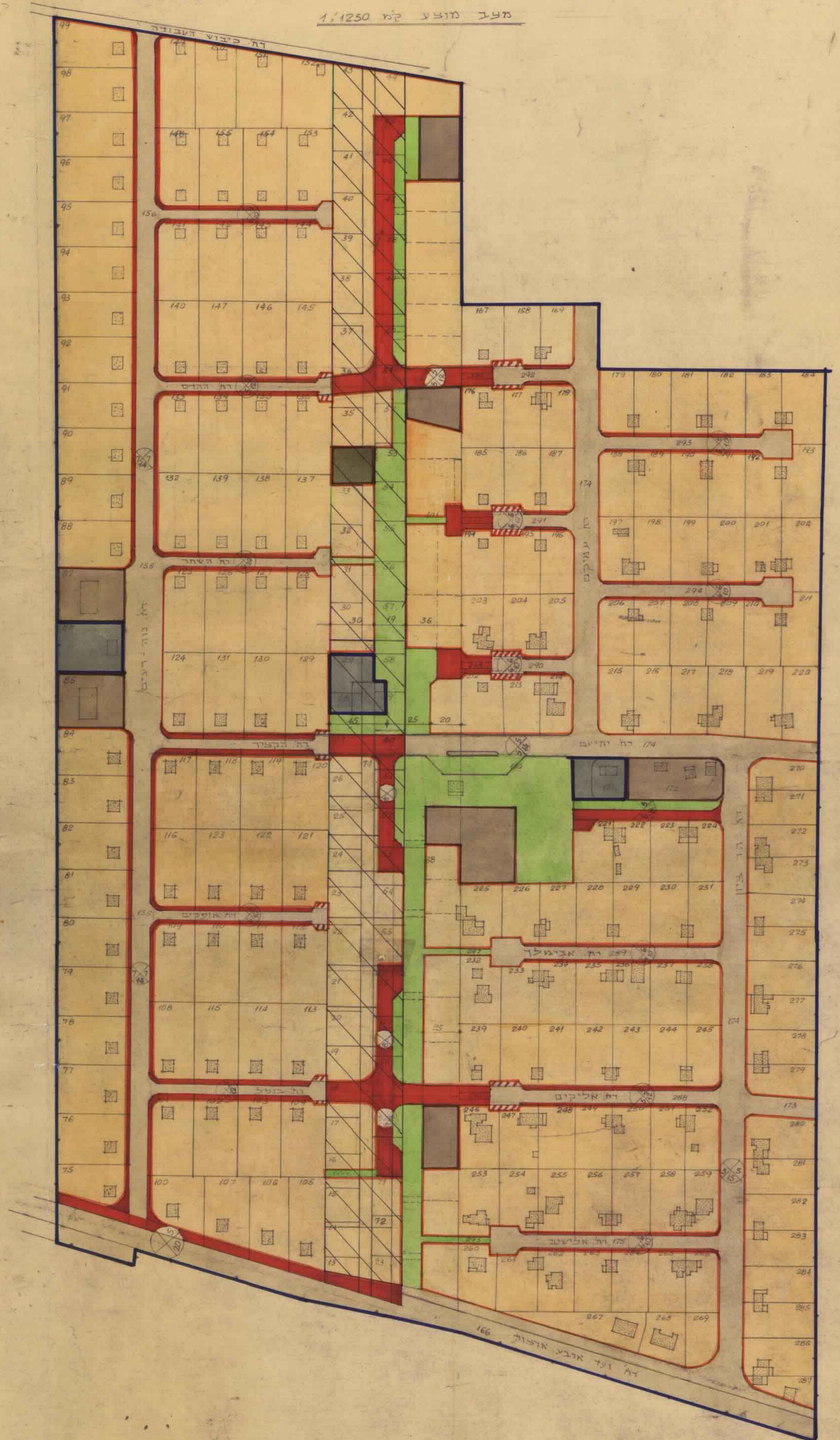
מצב קיים קמ 1:2500



- מקרא**
- גבול התכנית
  - גבול הגוש
  - מספר הרחוב
  - קו בנין
  - רחוב הרחוב
  - קו בנין
  - אזור מגורים א. מיוחד
  - דרך קיימת
  - דרך חדשה
  - שטח ציבורי פתוח
  - מגדש לבנין ציבורי
  - בנין להריסה
  - בטול דרך
  - שטח להשלמה
  - שטח לרפורמציה
  - אזור מגורים - קומה אחת
  - שטח מסויד
  - שטח התושבות חקלאי

הנפה: פתח-תקוה  
 העיר: פתח-תקוה  
 גוש: 639  
 חלקות: 13 - 152, 156, 158, 163  
 היזום: עיריית פתח-תקוה  
 בעלי הקרקע: שונים  
 שטח המגרש: 329.66 מ<sup>2</sup>

מס' תכנון 1254/1  
 תאריך: 27.10.66  
 מס' תכנון 1254/1  
 תאריך: 27.10.66



מצב קיים קמ 1:2500