

משרד הסנים  
 חוק התכנון והבניה תשכ"ה-1965  
 מס' 33/1201  
 פלנטה  
 מרחב הבנוי מקומי 6396  
 תוכנית המגורים ביישובת  
 ת.י. 11.56  
 התליטה לתת תוקף  
 להטעת התוכנית לעיל  
 יושב ראש הוועדה

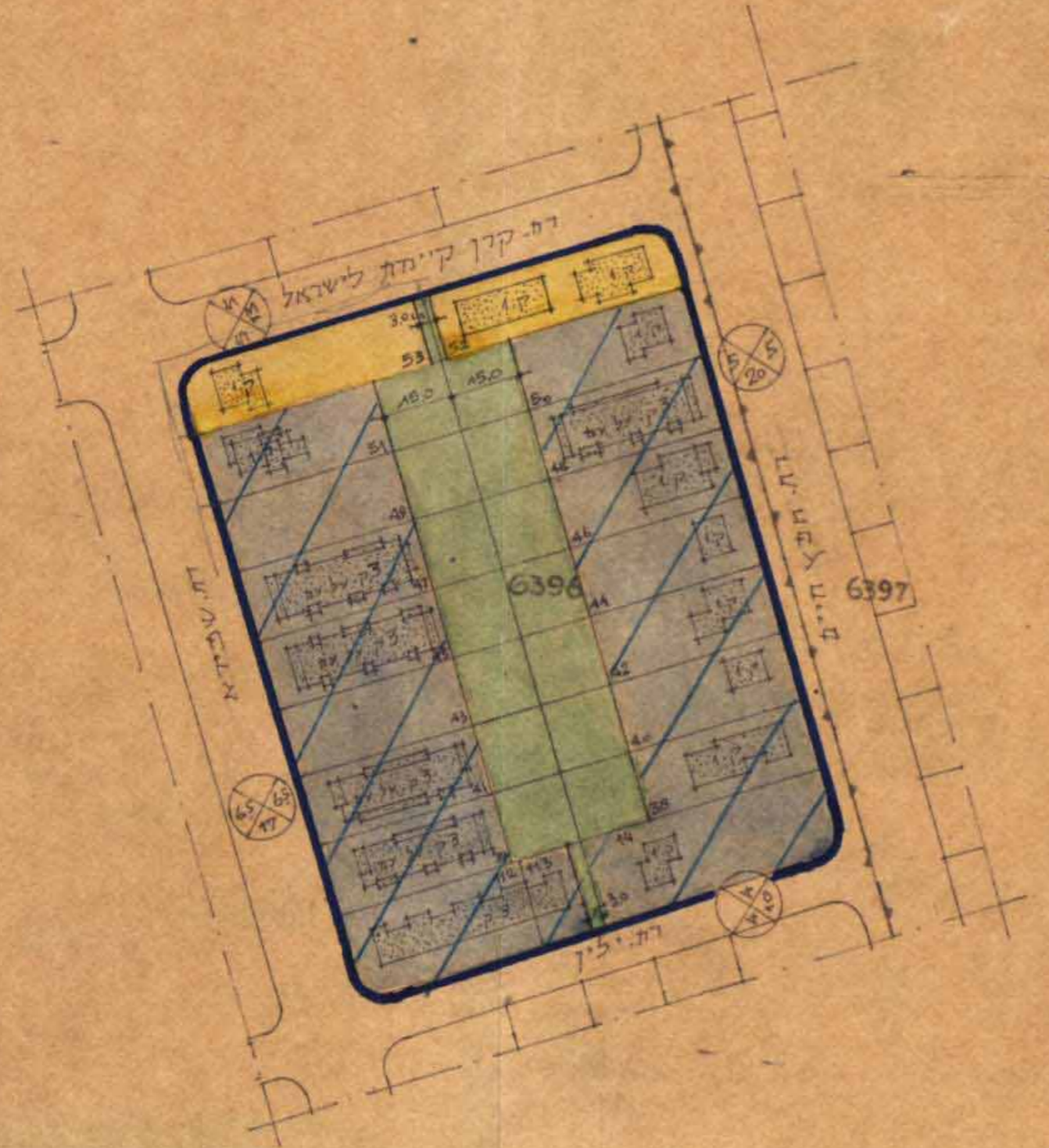
18.1.77

# תכנית אפורטת מס. פ'ת 33/1201


שגוי תכנית כ-ת 1201

## מרחב תכנון פתח-תקוה

### מחוז המרכז



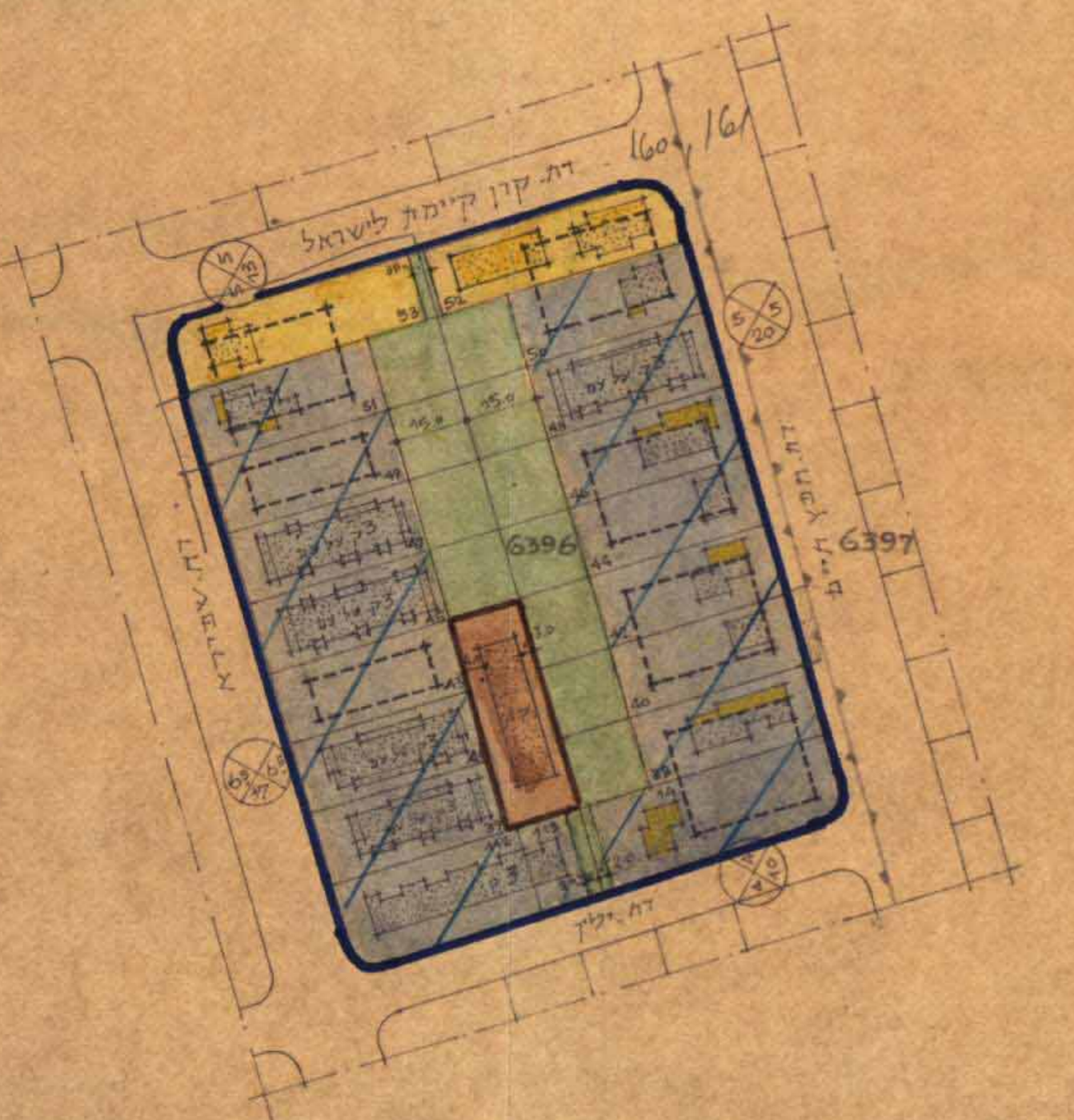
מצב נדאוויר  
 ק.מ. 1:1250



תלטיט הטריטוריה  
 ק.מ. 1:10000

הנפח: פתח-תקוה  
 העיר: פתח-תקוה  
 גוש וחלקות: 6396 חלקות: 50,49, 48, 47, 46, 45, 44, 43, 42, 41, 40, 39, 38, 14  
 413, 412, 53, 52, 51  
 היוזם: עיריית פתח-תקוה  
 בצלי הקרקע: שונים  
 שטח התבנית: 14,5 ד.  
 מקום התבנית בין ואובוא: קרן קיימת לישראל, שפירא  
 ילין, אלעזר אייל

מצב נוצע  
 ק.מ. 1:1250



טבלת השטחים

גוש וחלקות	מצב נדאוויר				מצב נוצע			
	שטח	אזור מגורים	אזור מגורים	אזור מגורים	שטח	אזור מגורים	אזור מגורים	אזור מגורים
44	930	930	330	898	35			
38	789	564	225	564	225			
39	811	586	225	586	225			
40	729	564	225	564	225			
41	811	586	225	586	225			
42	790	565	225	565	225			
43	812	587	225	587	225			
44	790	565	225	565	225			
45	811	586	225	586	225			
46	790	565	225	565	225			
47	812	587	225	587	225			
48	791	566	225	566	225			
49	812	587	225	587	225			
50	791	566	225	566	225			
51	815	588	225	588	225			
52	705	690	45	690	45			
53	728	698	30	698	30			
112	732	732		732				
113	205	145	60	145	60			
סיכום	14512	9809	1388	3285	9834	1288	1645	675
אחוזים	100%	68%	9.6%	22.4%	68%	9.6%	17.8%	4.6%
סה"כ	14,512				14,512			

### מקרא

- גבול התכנית
- גבול הגוש
- מספר ארואב
- קו בניה
- קו תכנון
- אזור מגורים ב-2
- אזור מגורים א-ג
- בנין להריסה
- שטח צבורי פתוח
- שטח לבנין צבורי

חוק התכנון והבניה תשכ"ה-1965  
 ועדה מקומית לתכנון ובניה פתח-תקוה  
 תכנית מס' 33/1201  
 פלנטה מס' 33/1201  
 תוקף לתכנון ולבניה לתכנון  
 ת.י. 11.56  
 יושב ראש הוועדה