

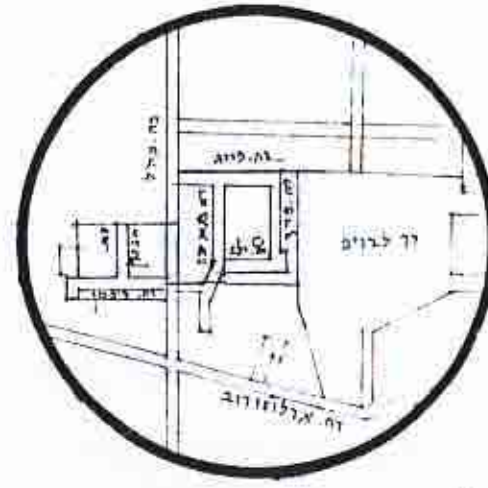
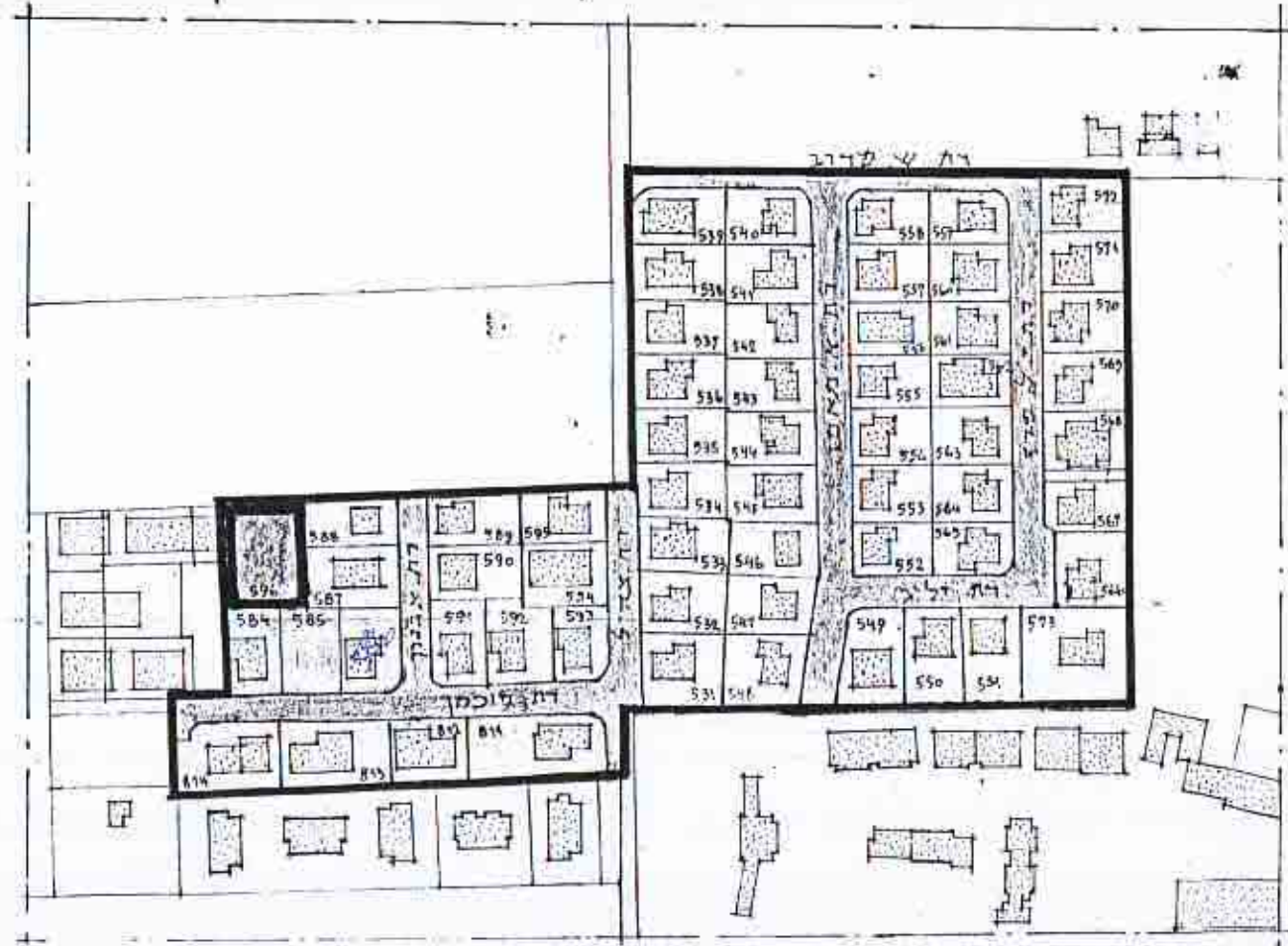
1002723

משורר השנים
 חוק החכנון והבניה תשכ"ה-1965
 מחוז ארץ-ישראל
 מרובח תכנון מקומי (תמ"מ-תק"מ)
 תכנית אזורית ירקון מס' 152/ב
 תעודת המונומנט בישיבתה ה-32/4
 מיום 12.5.83
 הוועדה לתח וחקר
 להכנת התוכנית לעיל.
 סגן מנהל כללי לתכנון
 יוסיב ראובן הרעדה

תכנית שינוי מתאר פ"ת / 1263

מרחב תכנון פתח-תקוה

מתוז המרכז



מרשים הטביעה
 1:10000



מרשים הטביעה
 1:10000






הנ"ל: פתח-תקוה
 העיר: פתח-תקוה

גוש: 6373, חלקות: 531 - 571, 576, 577, 586 - 596, 811 - 814
 חלק מחלקות: 39, 600, 832

היזום: עיריית פתח-תקוה
 בעלי הקרקע: שונים
 שטח התכנון: 44

חוק החכנון והבניה תשכ"ה-1965
 תעודת המונומנט בישיבתה ה-32/4
 מיום 12.5.83
 הוועדה לתח וחקר
 להכנת התוכנית לעיל.
 סגן מנהל כללי לתכנון
 יוסיב ראובן הרעדה

מרשים הטביעה
 1:10000

-  גבול התכנית
-  אזור מגורים "א"
-  אזור מגורים "ב"
-  דרך ק"מ
-  שטח לבנין צבור