

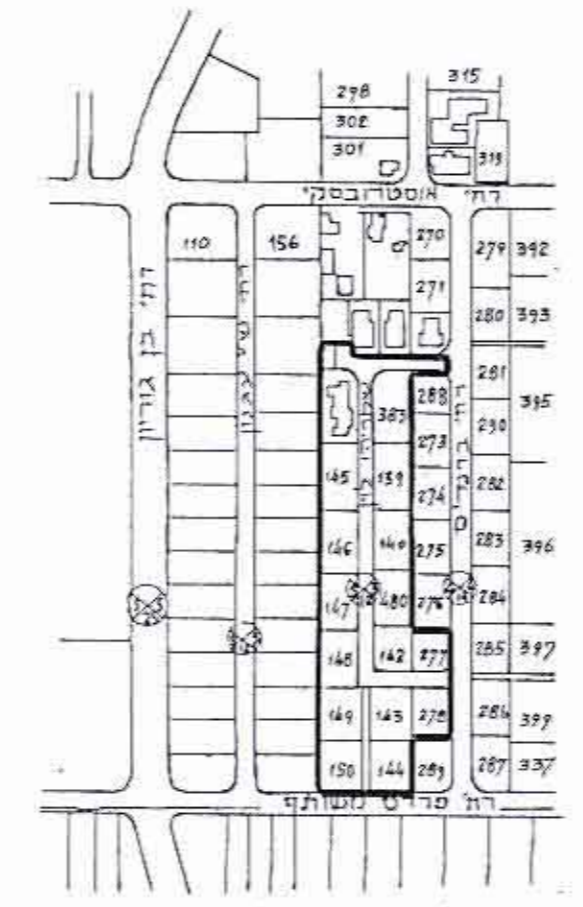
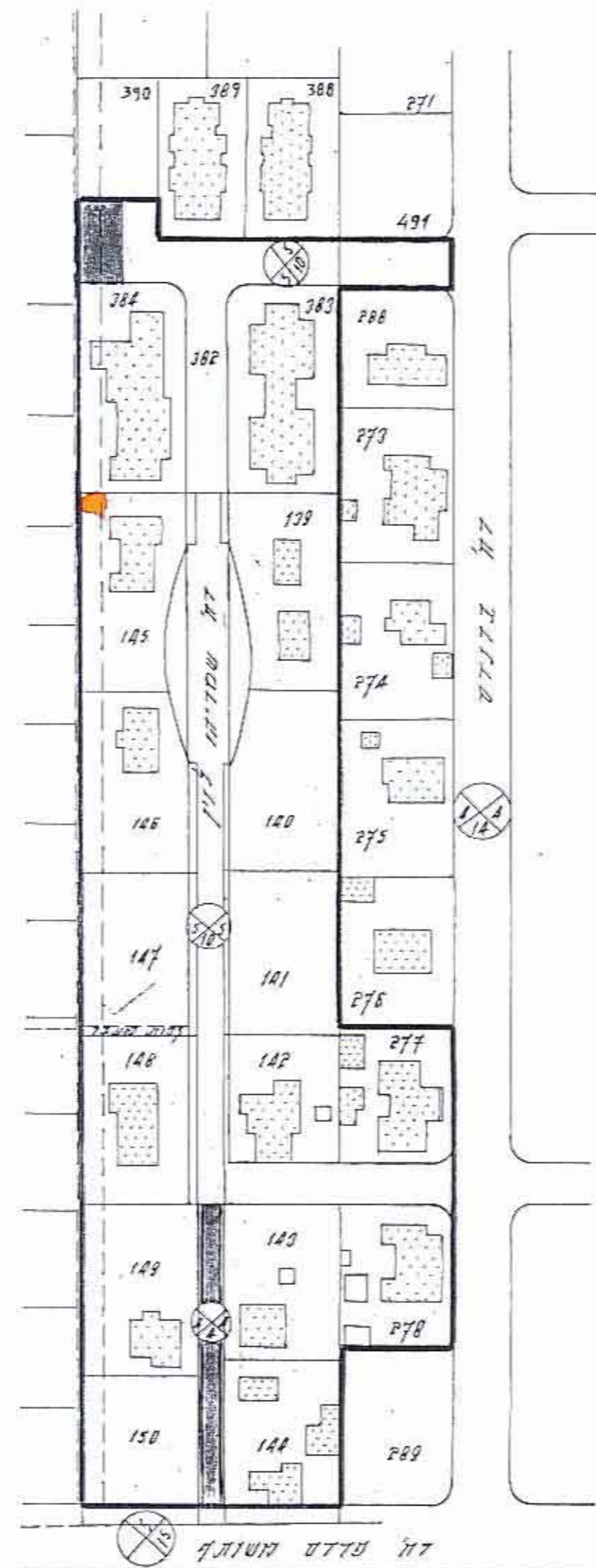
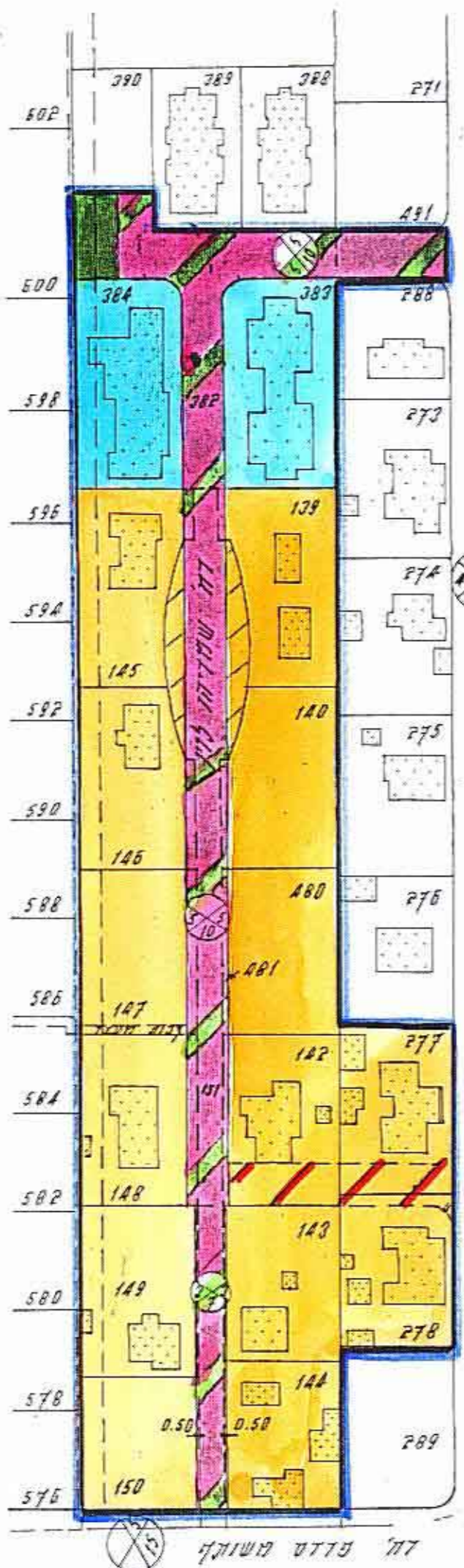
האג 2773

5.9.87

מרחב תכנון מקומי רעננה

תכנית מתאר מס' רע/1/305

שינוי לתכנית מתאר רע/1/101, רע/1/4, רע/1/150



חוק התכנון והבניה תשכ"ה-1965
 מועצה מקומית לתכנון ולבניה רעננה
 תכנית מס' 305/1/1
 תאריך מס' 4/87
 יום 21.3.87
 רח"מ
 להחליט
 להמליץ
 ועדה מקומית
 מוכר
 יוסף ראש

מחוז: המרכז
 נפה: פתח תקוה
 עיר: רעננה
 גוש: 6583

חלקות: 139, 140, 142-151, 277, 278, 382-384, 480, 481

שטח התכנית: 20.32 דונמים

בעלי הקרקע: שונים

היוזם: ועדה מקומית לתכנון ובניה רעננה

קנ"מ: 1:1250

משרד הפנים מחוז המרכז
 חוק התכנון והבניה תשכ"ה-1965
 אישור תכנית מס' 305/1/1
 הועדה המחוזית לתכנון ולבניה החליטה
 ביום 13.9.87 כאשר את התכנית.
 מנכ"ל
 יו"ר הועדה המחוזית

מקרא
 נבחר ויזם להמקד/לאמץ
 להחליט הישגת התוכנית/התוכנית מס' 13.9.87
 תאריך
 תוכנון המחוז

- גבול התכנית
- מס' חלקה
- דרך קיימת
- דרך משולבת
- דרך שביל לביטול
- שביל
- מגורים א'
- מגורים ב'

תרשים סביבה
 קנ"מ 1:5,000

מזב 137

מזב קיים