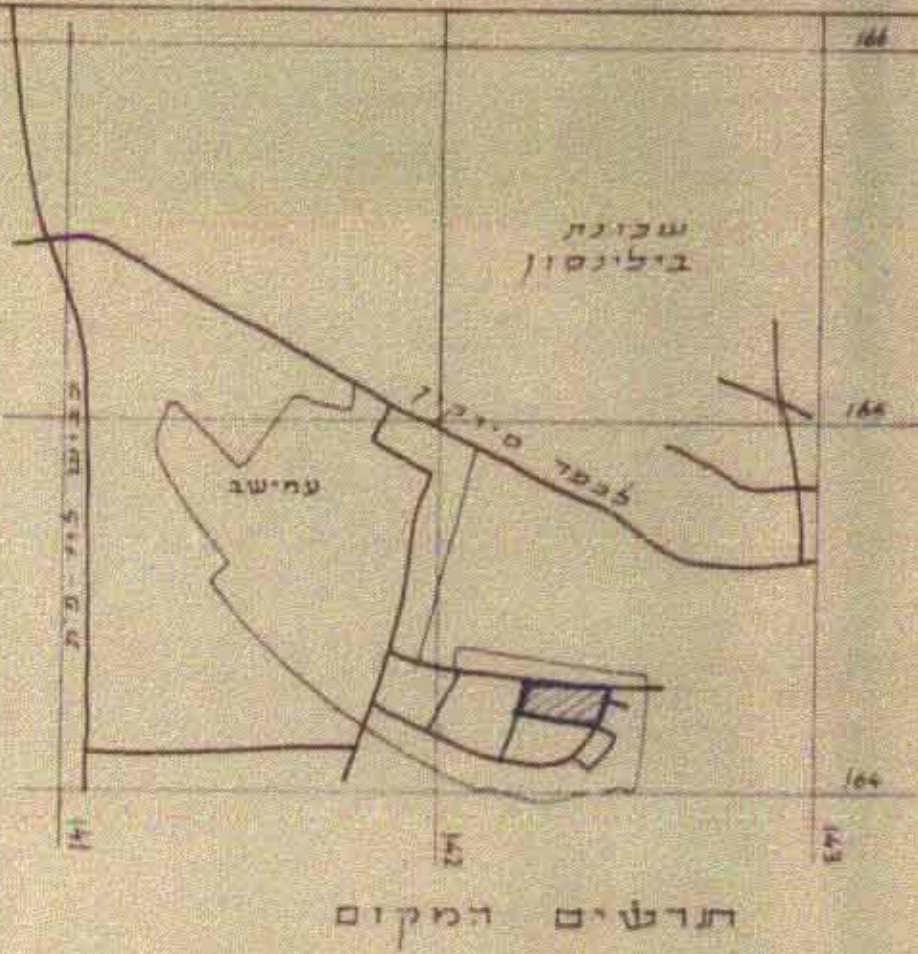


מרחב תכנון מקומי "פתח תקוה"  
 תכנית מפורטת מס' פת/736 שהוגשה ע"י משרד השיכון  
 שינוי לתכנית שיכון לבורי מס' 3/34/1 ותכנית מפורטת פת/696  
 שיכון בשכונת עמישב. אוביקט 04



התכנית

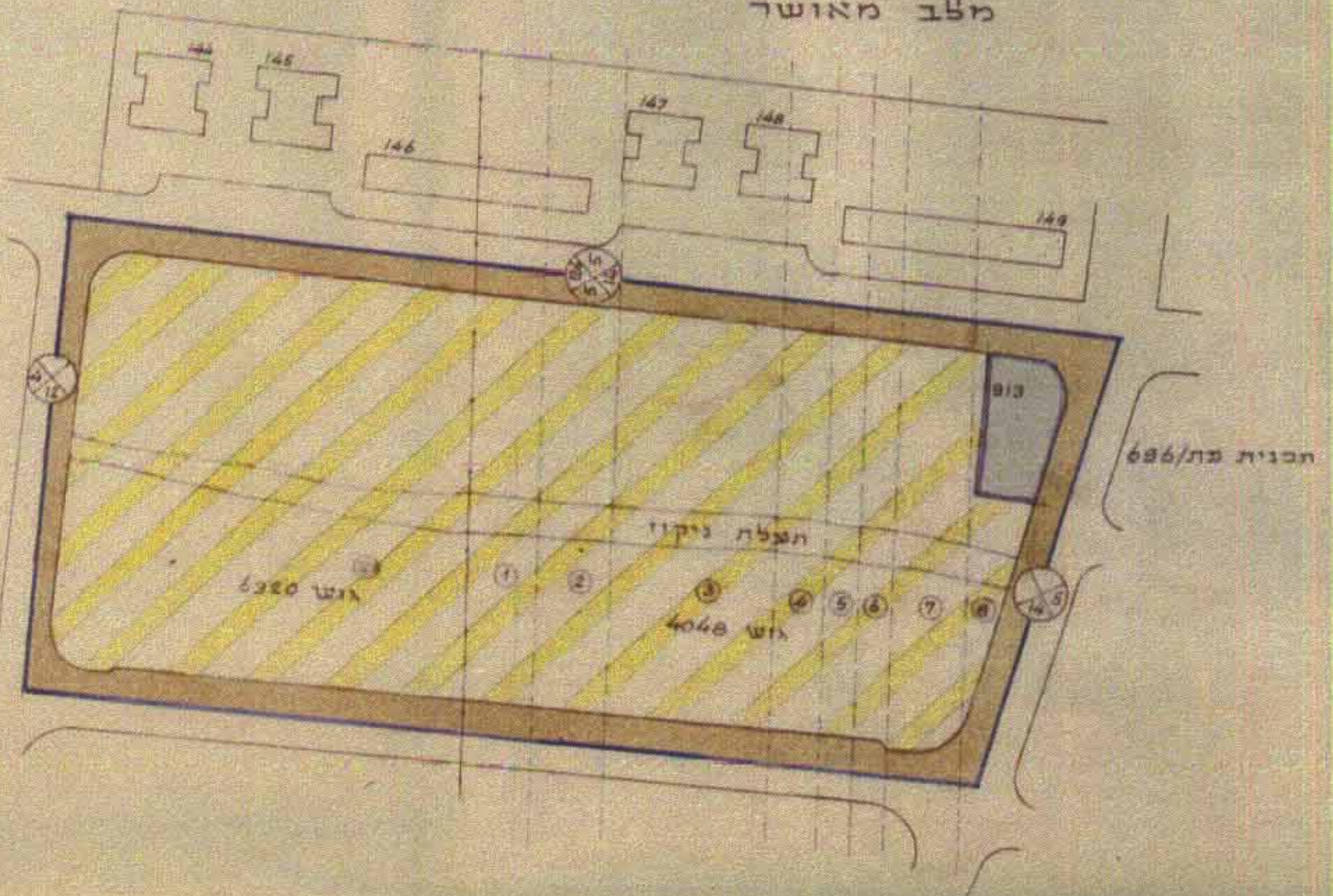
שטח	מס' תכנית	מס' פת
שטח	מס' תכנית	מס' פת
שטח	מס' תכנית	מס' פת
שטח	מס' תכנית	מס' פת
שטח	מס' תכנית	מס' פת
שטח	מס' תכנית	מס' פת

גוש 6320 חלק מחל' 23  
 גוש 4048 חלק מחל' 1,2,3,4,5,6,7,8

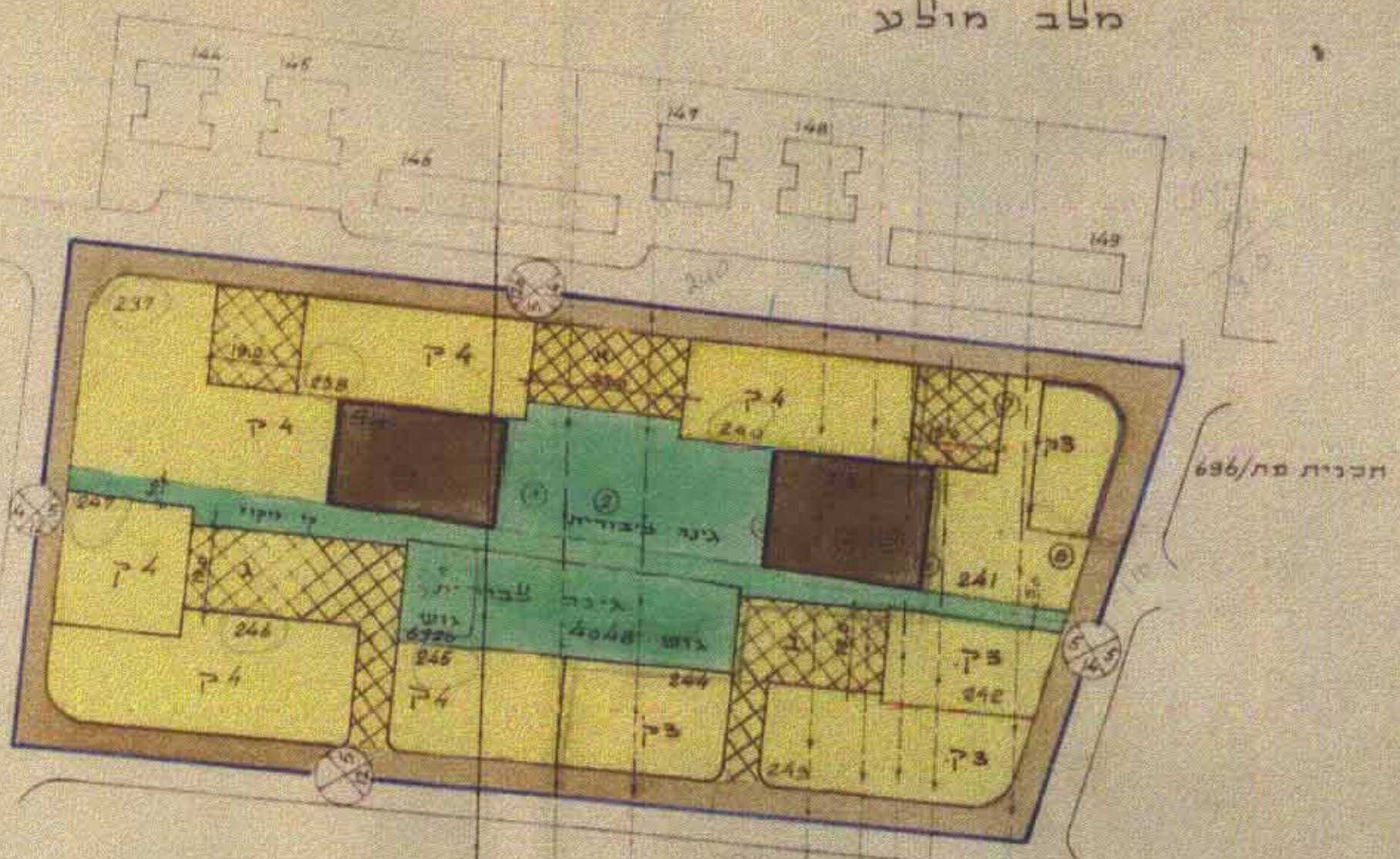
תרשים המקום

4-1250

מלב מאושר



מלב מולע



108 מקומות חניה  
 202 יח דיור  
 13.4 יח ימימות נטו  
 7.9 יח ימימות בדיור

מזכיר משרד השיכון  
 מנהל תכנון ומסלול  
 23/1/1973  
 תכנון ומסלול

מחוז המרכז  
 נפה פתח תקוה  
 מקום פתח תקוה עמישב  
 בעל הקרקע מינהל מקרקעי ישראל  
 מגיש התכנית משרד השיכון  
 מחבר התכנית משרד השיכון - מחוז המרכז  
 שטח התכנית 25.530

- מקרא:
- גבול התכנית
  - גבול גוש רשום
  - גבול חלק רשומה ומספר לביטול
  - גבול מגרש לביטול
  - גבול מגרש מולע ומספרו
  - שטח לרתכנון
  - אזור מגורים ג'
  - שטח מסחרי
  - חזית מסחרית
  - שטח לבנייה ליבור
  - שטח ליבורי פתוח ושבילים
  - דרך קיימת או מאושרת
  - דרך קיימת או מאושרת לביטול
  - דרך מולעת
  - חניה מולעת
  - מספר הדרך
  - קו בנין מינימלי
  - רוחב הדרך

לוח השטחים

מס' חלק	שטח האזורי	שטח המגורים	מס' חלק	מס' חלק
2320	237			
1110	238			
1110	240			
1910	241			
745	242			
1160	243			
865	244			
865	245			
1615	246			
825	247			
576				
820				
1115				
58.9	15035			
		800	415	
68	1725			
17.1	4365			
17.2	4405			
100.0	25.530			

חתימת בעל הקרקע  
 חתימת מגיש התכנית  
 חתימת מחבר התכנית

תאריך 7/12/72  
 11/1/73