










במחוז המרכז

שטח תכנון עיר פתח תקוה
תכנית מפורטת 488/

נפה : פתח תקוה
עיר : פתח תקוה
גוש : 6400
חלקות : 61,60
שטח התכנית : 4536 מ²
בעל הקרקע : שפיזור אפרים
מחבר התכנית : משרד טכני ספיר שניידרבוים רח' בנסקר 4 פת
תאריך : 17.3.58

לוח הבהורים

-  גבולות התכנית
-  אזור מגורים ב
-  הרחבת דרך
-  מבנים להריסה

-  מספר הרחוב
-  קו' בטן
-  רוחב הרחוב
-  קו הבנין
-  גבולות הגושים

לוח השטחים

חלקה מס' 1 השטח 4346 מ²
" " 2 הרחבת דרך 190 מ²
סה"כ שטח A 4536 מ²

חובתמורה :

משרד הפנים
שירות בנין ערים 1936
ועדה סטודיוס לבניה ולתכנון ערים
מחוז המרכז

שם חלקה 488/מ²
מס' חלקה 72
תאריך 19.11.58
שם בעל הקרקע אפרים שפיזור
שם מחבר התכנית משרד טכני ספיר שניידרבוים
שם מחבר התכנית משרד טכני ספיר שניידרבוים

מקדח בנין ערים, 1936
הועדה המקומית לבניה ולתכנון עיר פתח תקוה

הכניס בנין עיר 26
מס' חלקה 488/מ²
מס' חלקה 72
תאריך 19.11.58
שם בעל הקרקע אפרים שפיזור
שם מחבר התכנית משרד טכני ספיר שניידרבוים
שם מחבר התכנית משרד טכני ספיר שניידרבוים



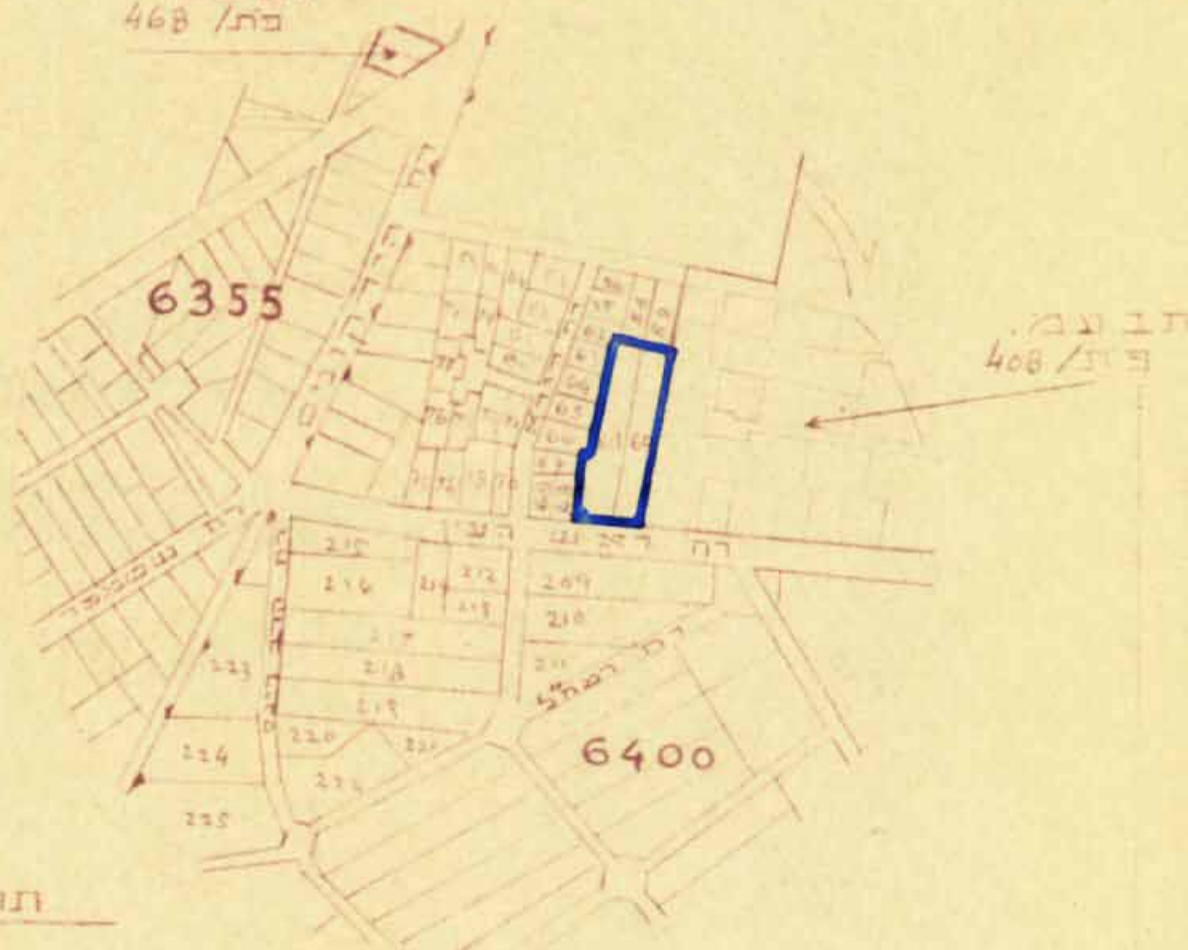
תב ע"מ
408/פת

קנה מידה 1:625

רחוב ראש העין



תב ע"מ
468/פת



תרשים הסביבה 1:5000

אחד חלקות

חלקה	השטח
60	2149 מ ²
61	2387 מ ²
סל"כ A	4536 מ ²

התכנית
בעל הקרקע:
משרד התכנית