

מרחב תכנון מקומי - פתח תקווה

תשריט מצורך לתכנית בנין ערים







תכנית בנין ערים מפורטת מס' פת' 581/1

ק.מ. 1:625

חוק התכנון והבניה תשנ"ה-1965
ועדה: תכנון מקומי
מס' תכנית: 1/581/1
בשטח: 65.671
החלטת הוועדה: 24.11.71
תאריך: 24.11.71


מחוז: המרכז
נפה: פתח תקווה
עיר: פתח תקווה
גוש: 6388
השטח: 8.596 ד'
חלקה: 14
בעל הקרקע: מנהל מקרקעי ישראל
היוזם: "שכון עובדים" בע"מ
המתכנן: "שכון עובדים" - מחלקת התכנון


מקרא:

-  גבול התכנית
-  אזור מגורים ב'
-  דרך קיימת או מאושרת
-  תניה פרטית
-  בנין מאושר בן 4 ק'
-  בנין מוצע בן 4 ק'

כשרי הכנים
חוק התכנון והבניה תשנ"ה-1965
מחוז: המרכז
מס' תכנית: 1/581/1
החלטת הוועדה: 24.11.71
תאריך: 24.11.71

חתימות:

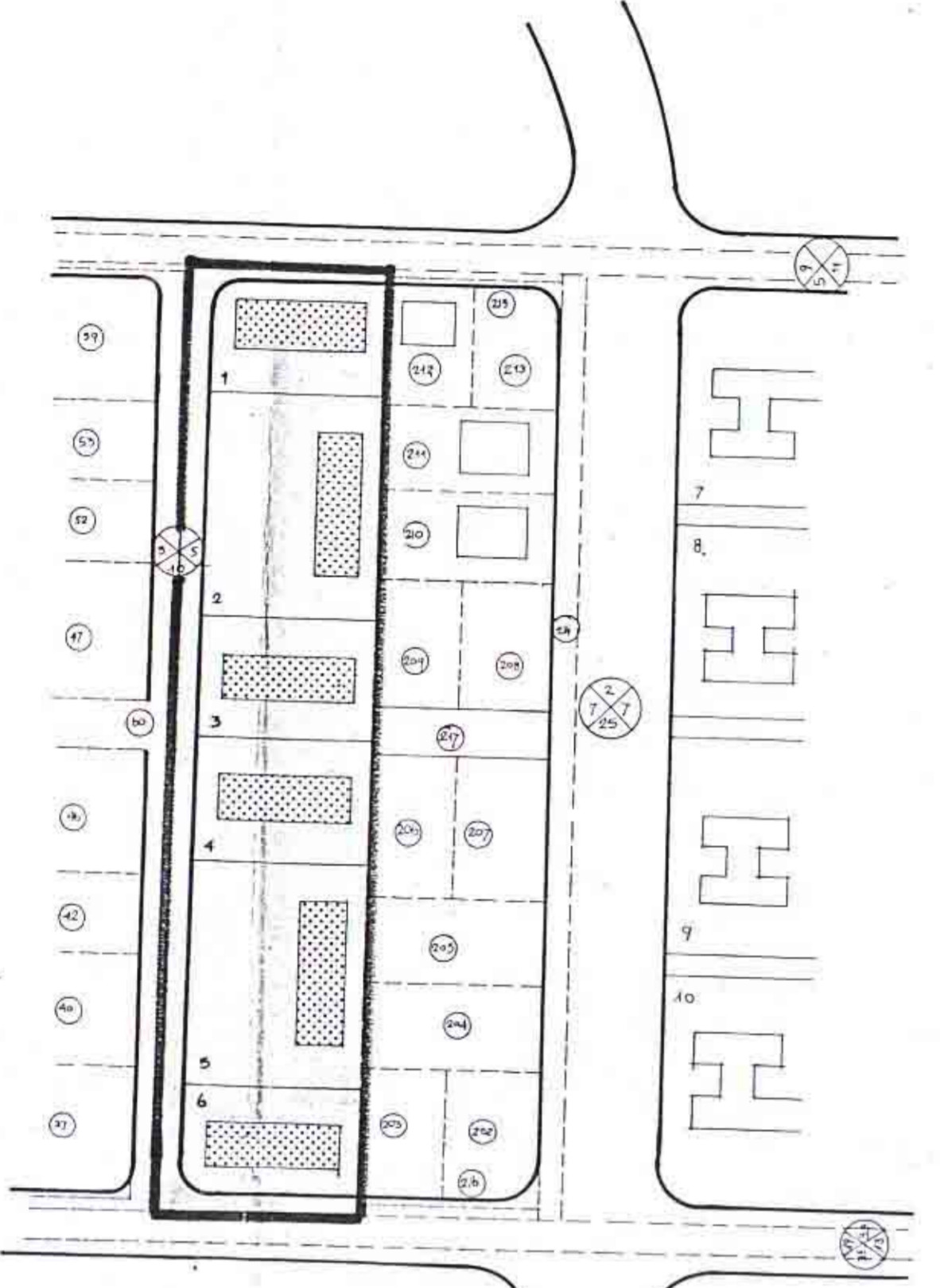

חתימת בעל הקרקע: 

חתימת היוזם והמבצע: 

חתימת מודד מוסמך: 

חתימת המתכנן: 

ל. ק. קנייני ישראל
31. V. 1971
התכנון והבניה



מצב לפי תכנית מאושרת מס' פת' 581/1
ק.מ. 1:1250



מצב חדש
ק.מ. 1:625

אזור	מגרשים מס'	שטח מגרש של מגרש בבעני	מס' יח	שטח כללי
מגורים ב'	1-6	1200	96.16.6	7370
דרכים				1226
			96.4	8596

