

מרחב תכנון מקומי, רעננה

תכניות מס' רע/ת/171 ב' שנוי לתכניות רע/ת/171
אחד וחלוקה לפי סימן 3' סעיף 125 לחוק התכנון והבניה תשכ"ה-1965

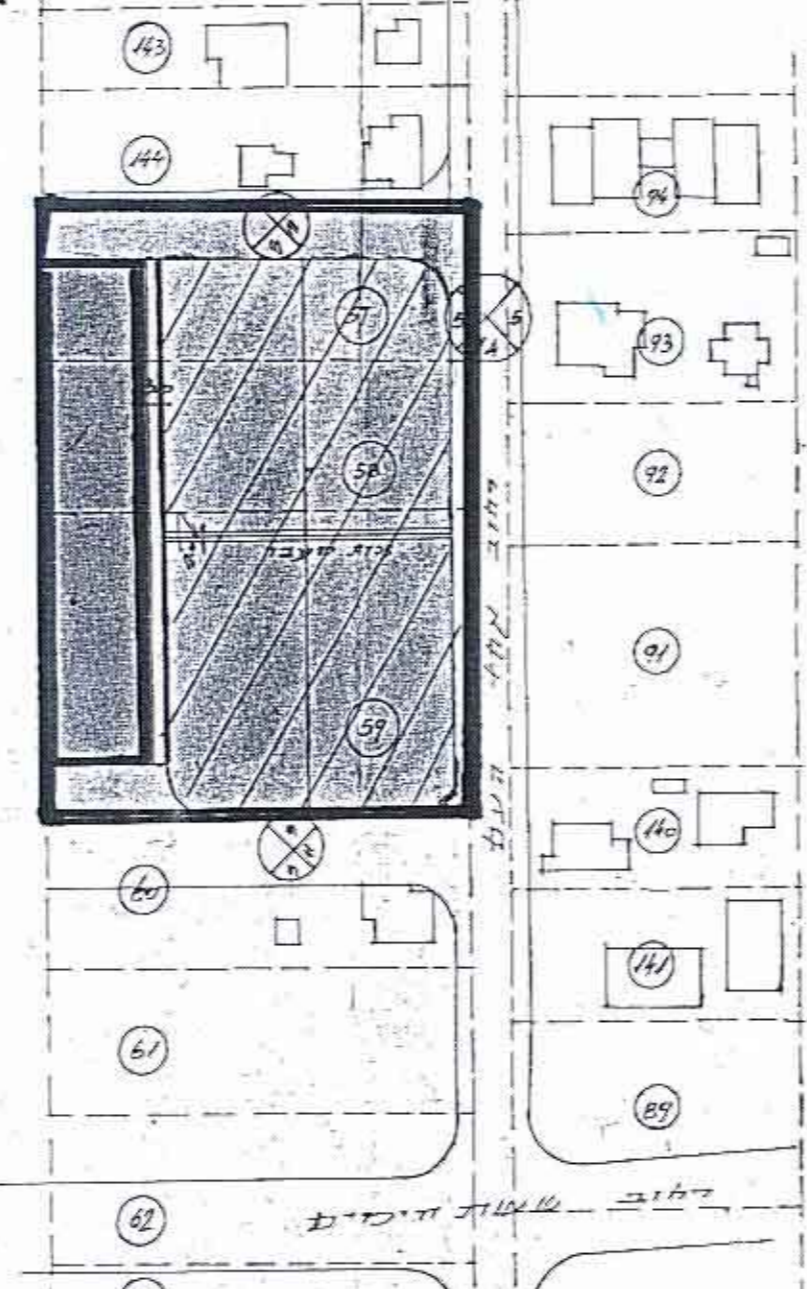
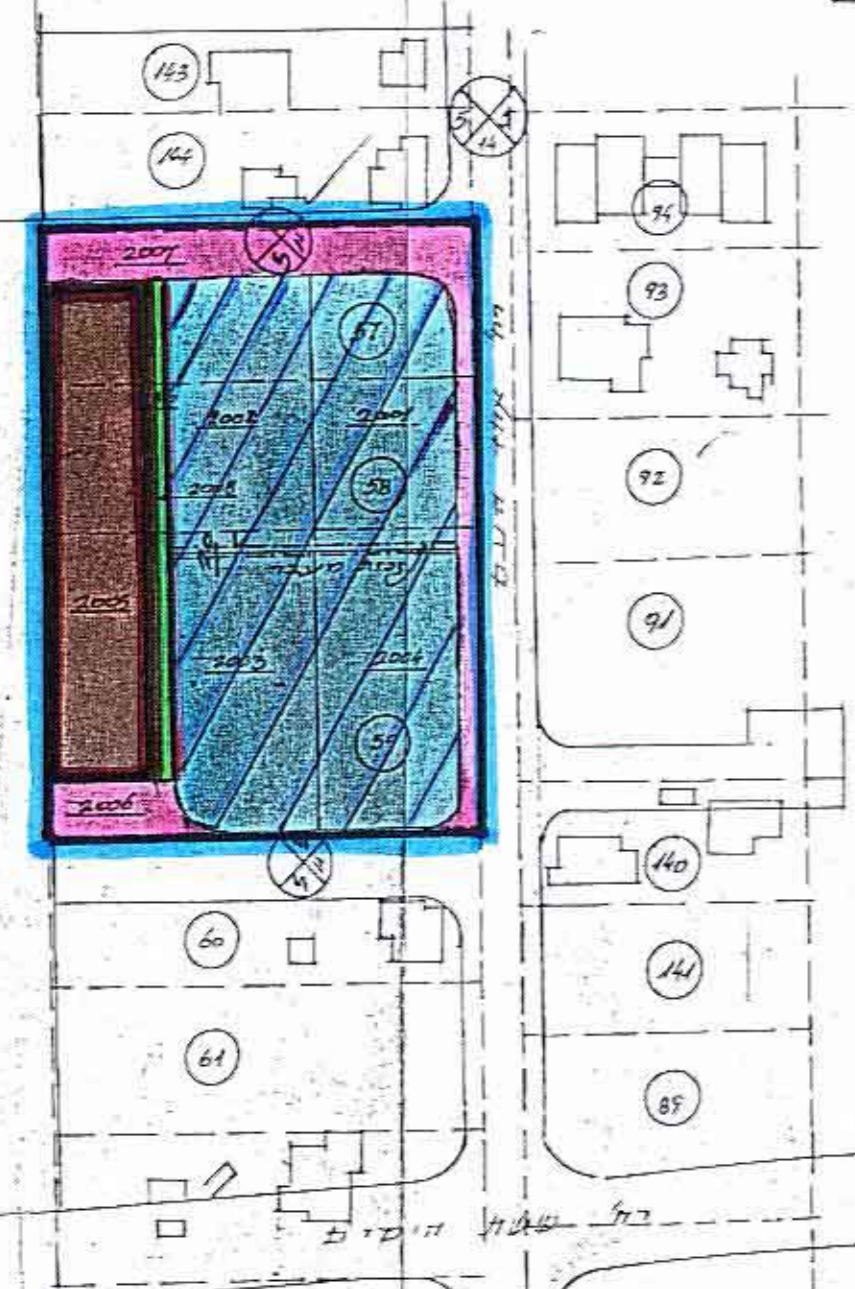
- מחוז : המרכז
- נפה : פתח-תקה
- עיר : רעננה
- גוש : 6581
- חלקות : 57, 58, 59
- שטח התכנית : 6.907 מטר
- בעל הקרקע : בעלים שונים
- יוצג התכנית : העדה המקומית לתכנון ולבניה, רעננה
- מחבר התכנית : מאלטנות - עיריית רעננה

מצב מוצע

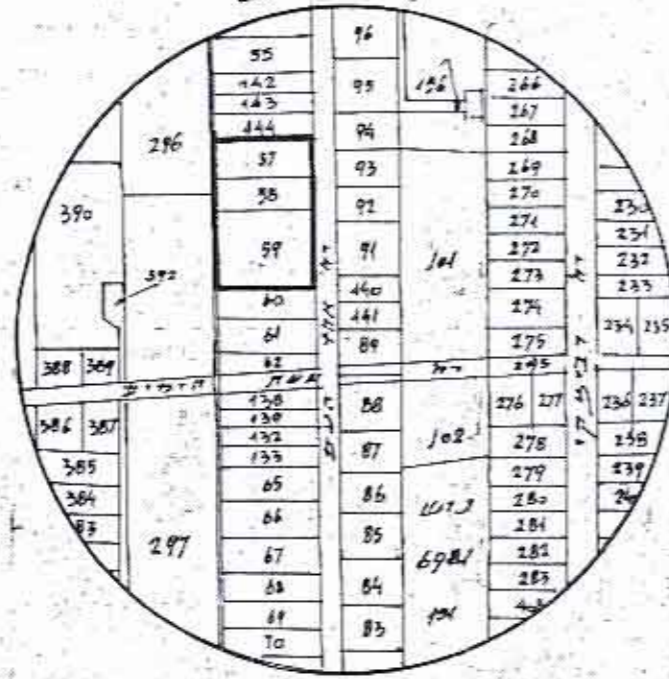
מצב קיים

ק.מ. 1:1250

(לפי תכנית רע/ת/171)



תרשיש הסביבה ק.מ. 1:5000



לגבי שטחים - השטחים הם משולבים ויטולים להשתנות אחד הכנת תכניות ולפירוש רשמי

יעוד	שטח במס'ד		מספר חלקות		גיש
	מיצע	מקורי	מוצעת	סקוויט	
מגורים ב' דקוי א'	1.084	1.726	2001	57	✓
מגורים ב' - י	1.074	1.726	2002	58	✓
מגורים ב' - י	1.074	3.455	2003	59	✓
מגורים ב' - י	1.074		2004		✓
שטח צבירי-לבנות צבירי	1.296		2005		✓
ד' א'	0.186		2006		✓
ד' א'	0.873		2007		✓
שטח להולכי רגל	0.246		2008		✓
	6.907	6.907			סה' שטח: ✓

מקרא

משרד הפנים
התכנון והבניה השכ"ה-1965

מחוז כ"מ

מרחב תכנון פקוד

תכנית מס' 171

יום 30/11/83

מנ"ת ק"מ רעננה

10/1/85

גבול התכנית
גבול חלקה מקורית
גבול חלקה מוצעת
אזור מקורים ב' - דמוי א'
שטח צבירי
דף מוצעת הרחבה
שטח להולכי רגל
כנות מעבר
מספר הדף
קיבול
רוחב הדף
אחד וחלוקה מחדש

חתימות:

ד"ר דובנן והבניה השכ"ה-1965
כיועץ מקומי לתכנון ולבניה רעננה

הכנת: מ"מ ד"ר א'
ישיבת מס' 6/83 יום 26.4.83

החלם:
למלאו כמ"מ רעננה המחוקק

מס"ד: יע"ר א'

תאריך: