













אזור בנין עיר פתח - תקווה

תכנית מפורטת 328 סמ"מ
 328/328
 328/328

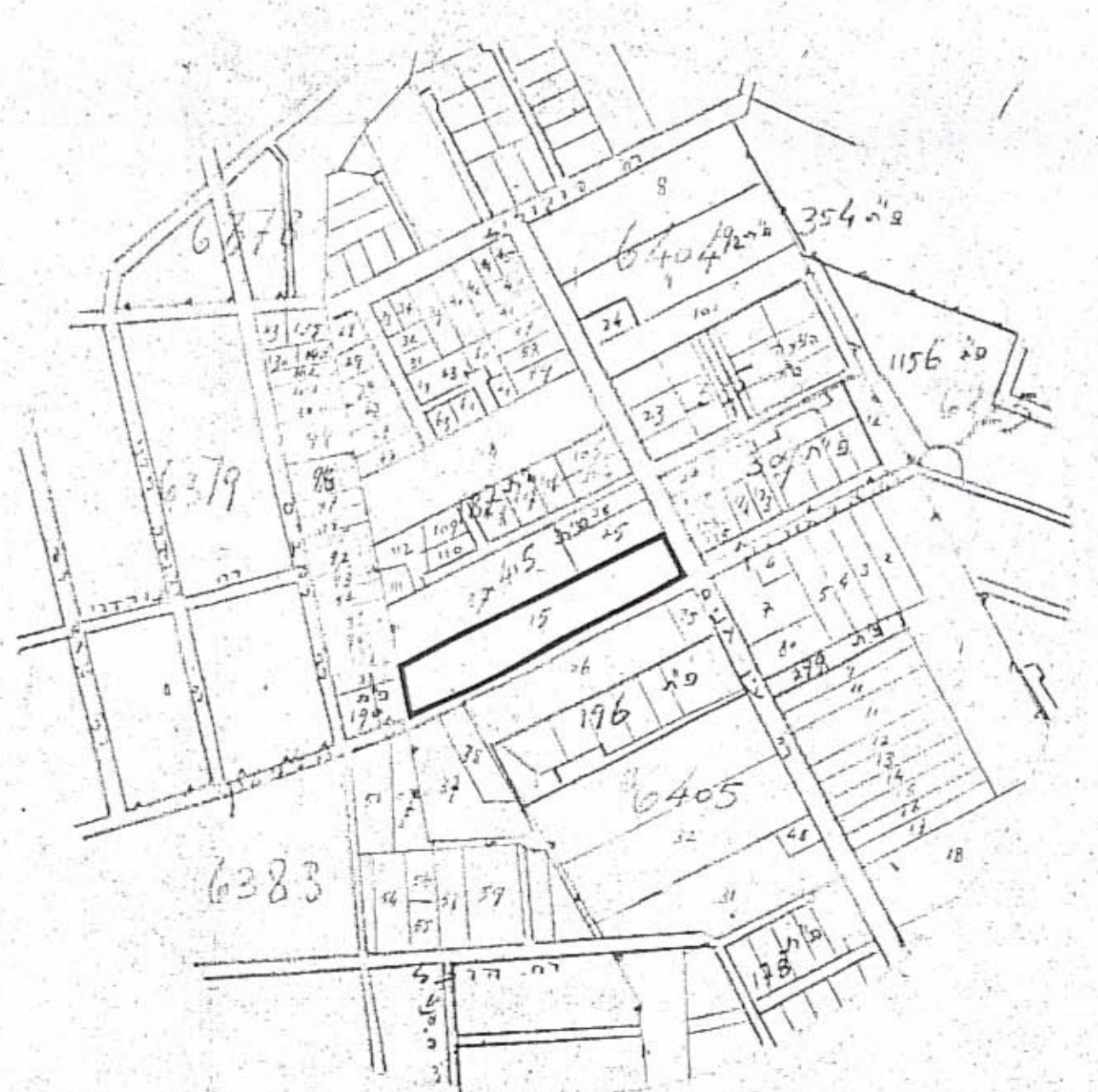
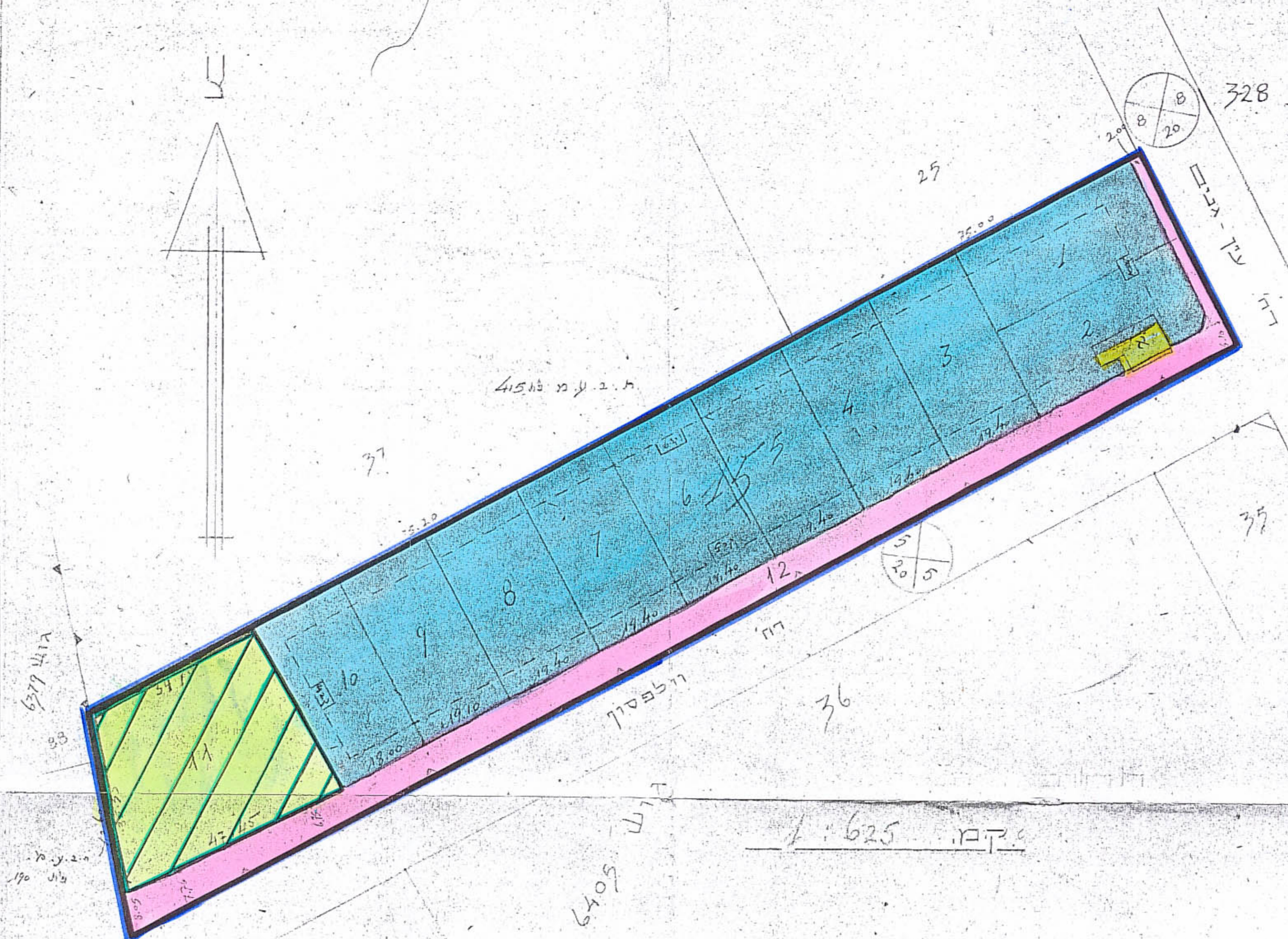
מחוז : המרכז
 כפר : פתח - תקווה
 גדש : 6404
 חלקה : 15

בעל הקרקע : מורחיים נסים ז"ל רח השוק 20
 שטח חקלאי : 9/124
 מחבר התכנית : משרד טכני ספיר-שנדורוביץ
 ברישום : פ"ת רח פינסקר 4

-  גבולות התכנית
-  אזור דיור "ב"
-  שטח לצורכי פתוח
-  דרכים חדשות או הרחבה
-  דרכים קיימות
-  מבנים להריסה
-  מספר הרחוב
-  קו בנין
-  דוחה הרחוב
-  קו הבנין
-  גבולות גושים
-  השלמים

מקרא
 ג. פריף

חלקה	מספר	השטח
1	680	
2	680	
3	695	
4	695	
5	690	
6	690	
7	685	
8	685	
9	670	
10	650	
11	1424	שטח לצורכי פתוח
12	1680	דרכים
סה"כ	9924	שטח חל' 15



התלומדות
 בעל הקרקע :
 מחבר התכנית :
 תאריך : פ"ת 16.2.54

ת.ר.שים הסביבה 1:5000

מסדר תכנים
 פקודת בנין ערים 1936
 ועדה פתוחה לבניה ולתכנון ערים
 מחוז המרכז
 מחבר התכנית : משה עזר
 מספר תכנית : 328/328
 תאריך תחילת ביטול : 29.8.56
 מספר תכנית : 47
 מספר תכנית : 29.8.56
 מספר תכנית : 47
 מספר תכנית : 29.8.56

פקודת בנין ערים 1936
 ועדה המקומית לבניה ולתכנון עיר פתח תקווה
 מספר תכנית : 328/328
 מספר תכנית : 47
 מספר תכנית : 29.8.56
 מספר תכנית : 47
 מספר תכנית : 29.8.56