



מרחב תכנון מיהומי, רעננה דפניות מס' דע/1/174 שניי לתפנית מס' 171 דפנת אר דע/1/1 א

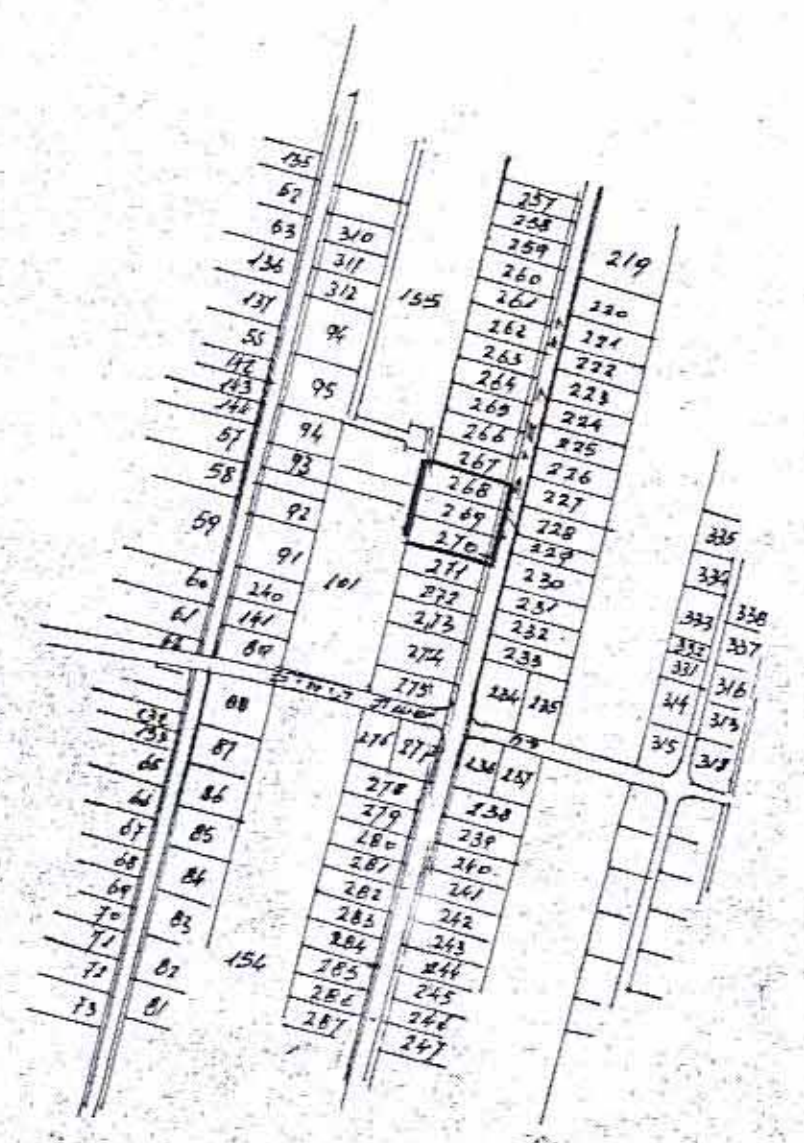
- מחוז** : המרכז
נפה : פתח-תקוה
עיר : רעננה
גרע : 6581
חלקות : 269-271
שטח התכנית : 3.054 מ"ר
בעלים : בעלי שונים
היוזם : הועדה המקומית לתכנון ולבניה, רעננה
מחבר התכנית : סג' האכנת, עיריית רעננה

מס' התכנון : 114/174
 מס' המס : 171
 מרחב התכנון : 174
 תחום : 171
 מס' התכנית : 6581
 מס' החלקות : 269-271
 מס' הבעלים : בעלי שונים
 מס' היוזם : הועדה המקומית לתכנון ולבניה, רעננה
 מס' המחבר : סג' האכנת, עיריית רעננה

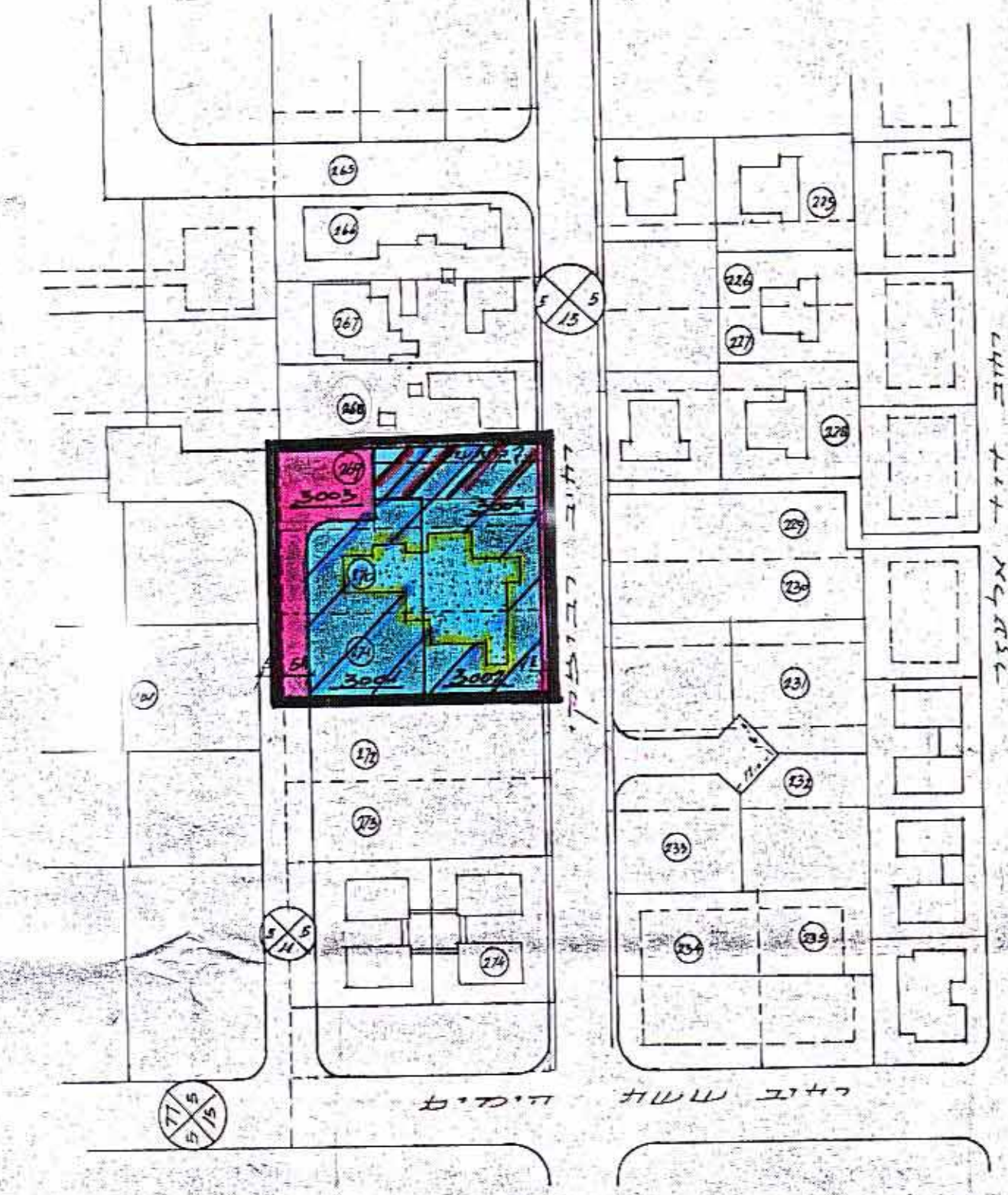
מקרא

-  גבול התכנית
-  גבול חלקה מקודמת
-  גבול מגרש סובע
-  אזור מקוריות דמוי א'
-  דרך להרחבה
-  מבנה להריסה
-  אזור לאחוז וחלוקה מאו"ש
-  מספר הדרך
-  קיי בתוך
-  רוחב הדרך
-  דרך לבטול

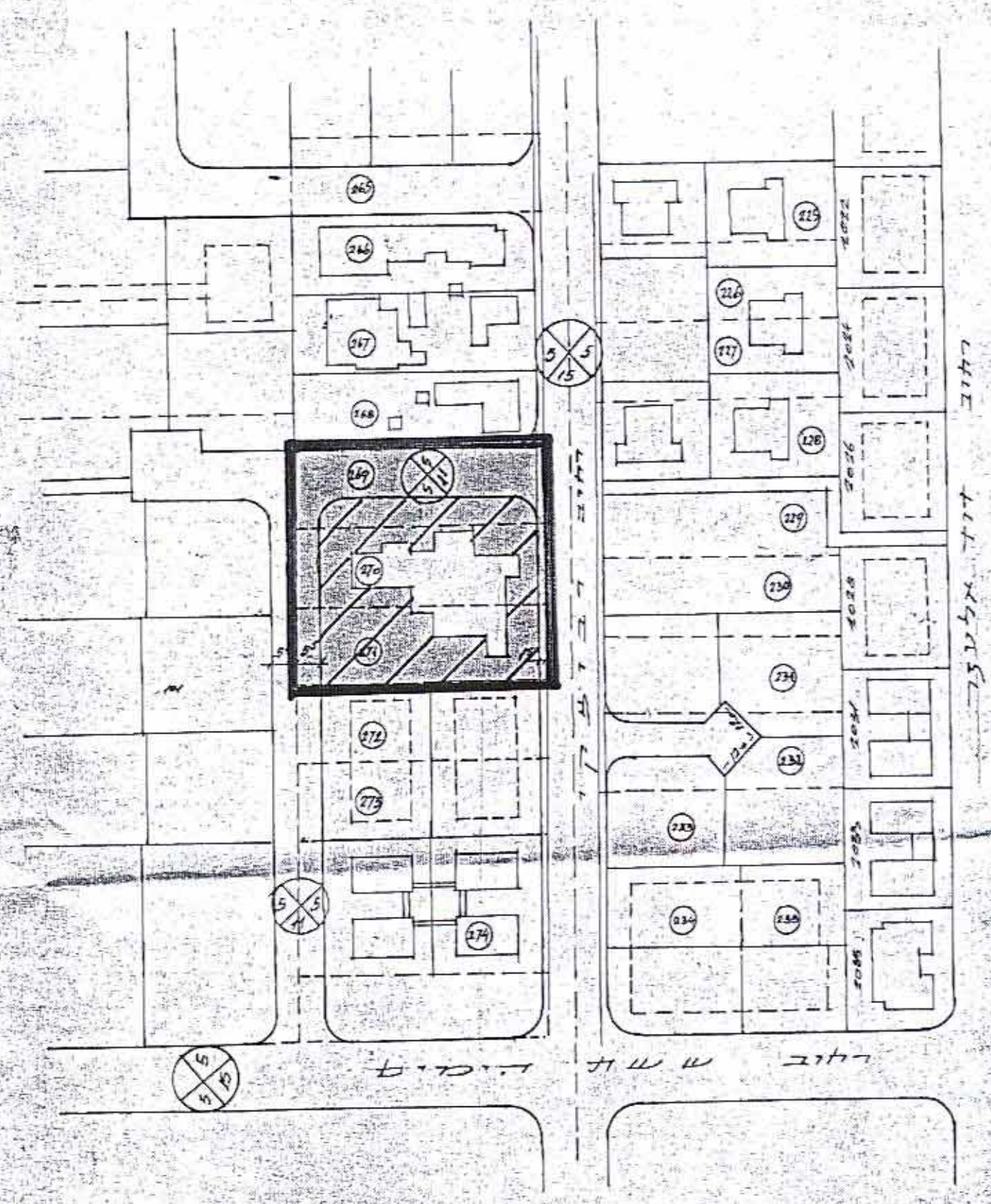
תשריטת הטב"ב - ק.מ. 1:5000



מצב סובע - ק.מ. 1:1250



מצב קיים - ק.מ. 1:1250



טבלת הקצאות

טבלה זו מפרטת את יבולת הבנייה המותרת לכל חלקה בתוכנית. יבולת הבנייה היא שטח הקרקע המיועדת לבנייה, ויבולת הבנייה היא שטח הקרקע המיועדת לבנייה.

חלקה	שטח חלקה	יבולת	שטח בנייה	מס' חלקה	מס' חלקה
269	3003	1.018	3003	269	6581
270	3003	1.018	3003	270	"
271	3003	1.018	3003	271	"
269-271	3003	0.972	3003	269-271	"
269-271	3003	0.569	3003	269-271	"
269-271	3003	0.063	3003	269-271	"
269-271	3003	3.054	3054	269-271	ס'ה ש"מ

הודעות

הועדה המקומית לתכנון ולבניה, רעננה
 מס' התכנון : 114/174
 מס' המס : 171
 מס' התכנית : 6581
 מס' החלקות : 269-271
 מס' היוזם : הועדה המקומית לתכנון ולבניה, רעננה
 מס' המחבר : סג' האכנת, עיריית רעננה

תאריך :