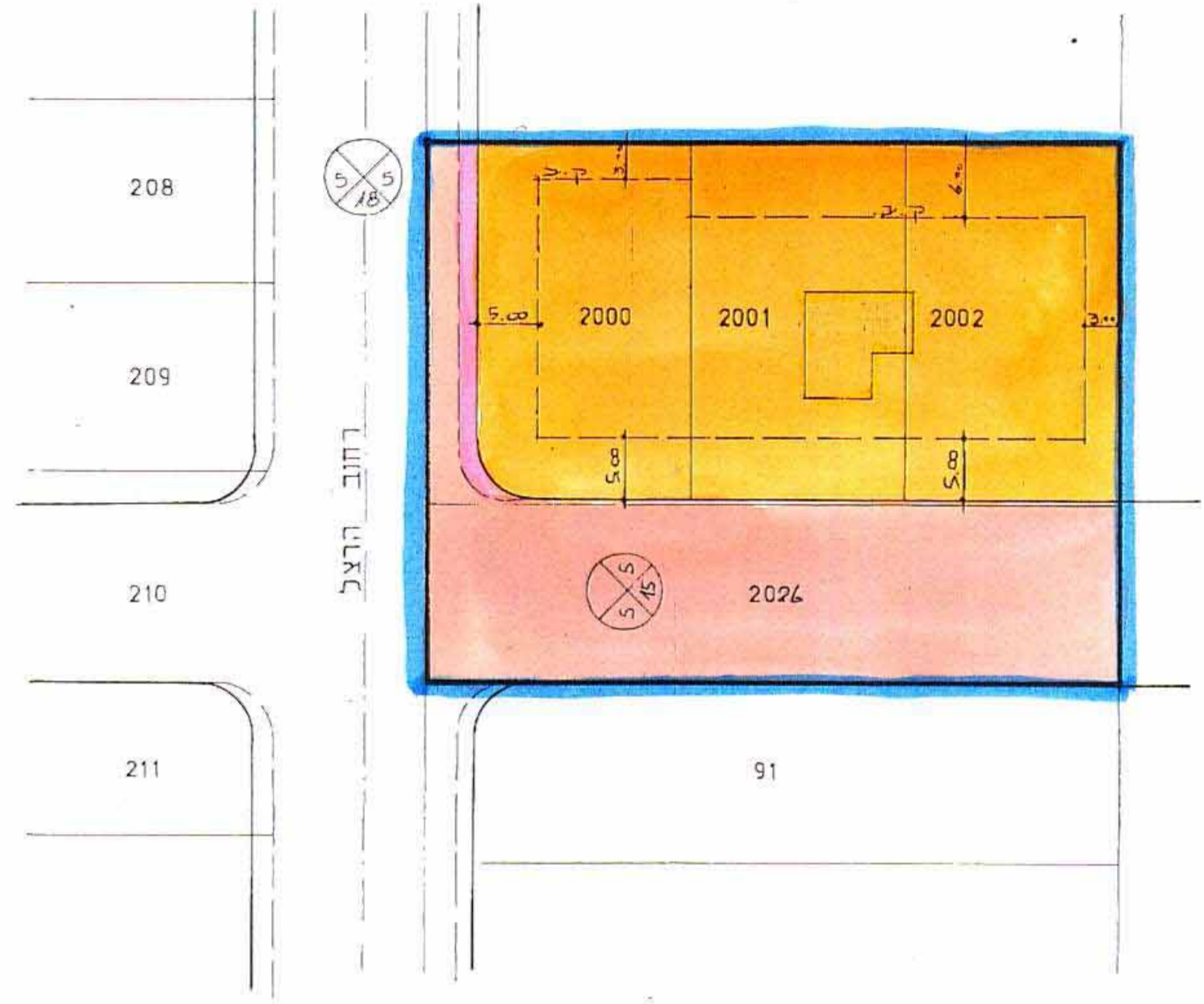


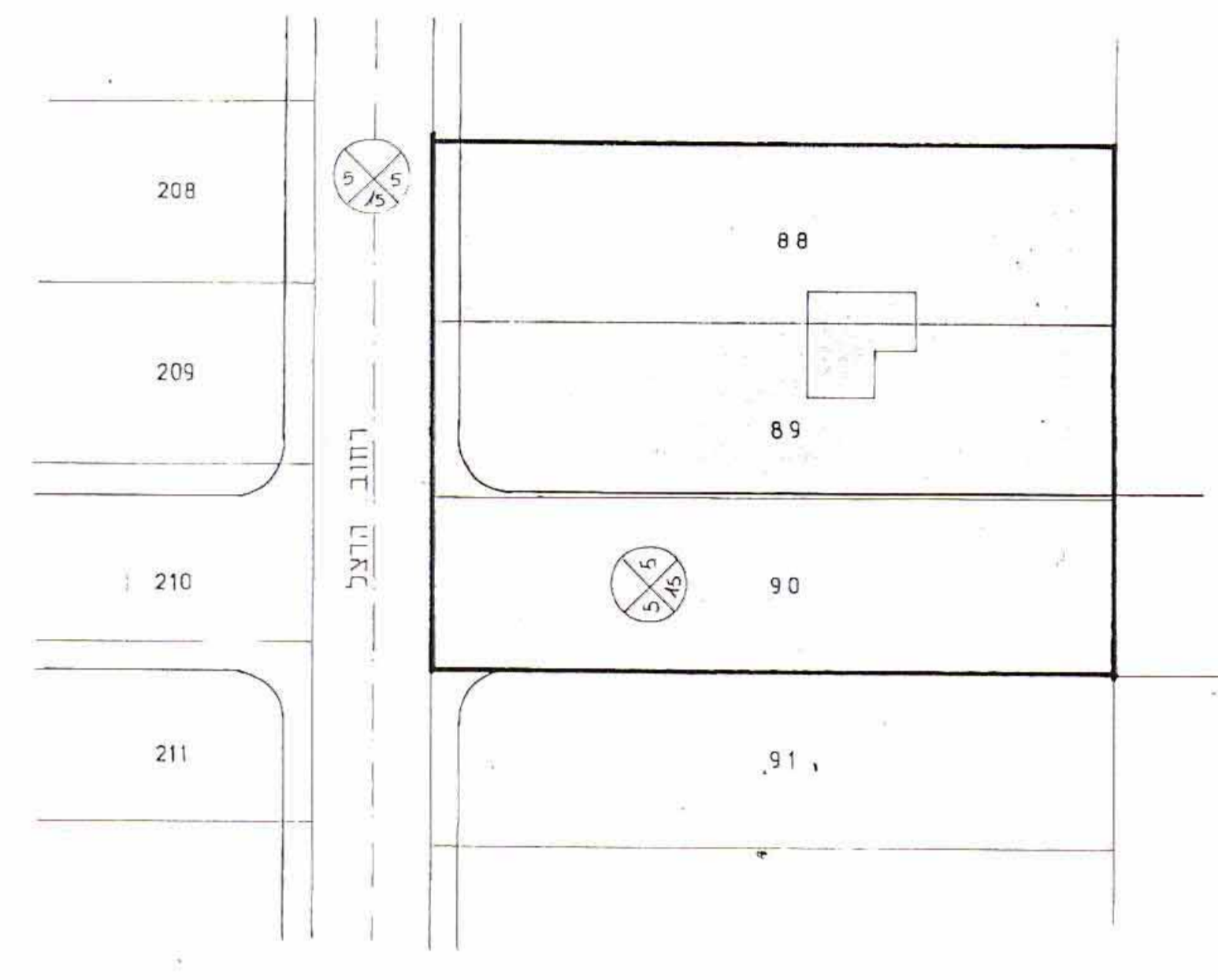
מרחב תכנון מקומי רעננה

תכנית בנין עיר רע/1/144



מצב מוצע ק.מ. 1:500

מס. חלקה	שטח	יעוד
2000	515 מר	מגורים א.
2001	515 מר	מגורים א.
2002	515 מר	מגורים א.
2026	990 מר	דרך קימת + דרך חדשה
סה"כ	2,535 מר	



מצב קיים ק.מ. 1:500


מס. חלקה	שטח
88	844 מר
89	846 מר
90	845 מר
סה"כ	2,535 מר

- מחוז : מרכז
- נפה : פתח תקוה
- ישוב : רעננה
- גוש : 6583
- חלקות : 88, 89, 90
- שטח : 2,535 מר
- היוזם : הועדה המקומית לתכנון ובניה רעננה
- בעלי הקרקע : שונים

משרד התכנון והבניה העירוני
 חוק התכנון והבניה העירוני
 תכנית מקומית מס' 144/1/1
 תאריך תחילת תוקף: 10/7/80

מנכ"ל-נחל ומדע מקרקעין ונדל"ם
 איכות אשור
 מאשרת לתוקף ע"י ועדה
 י"ב
 תולעה

- מ.ק.א. אזור מגורים א.
- בנין להריסה
- דרך קימת
- גבול התכנית
- דרך חדשה



תרשים סביבה ק.מ. 1:5000

הוק התכנון והבניה העירונית-5
 משרד התכנון והבניה רעננה
 תאריך: 10/7/80
 גוש: 6583
 חלקות: 88, 89, 90
 מאשרת לתוקף ע"י ועדה