

16.9.78

4003393

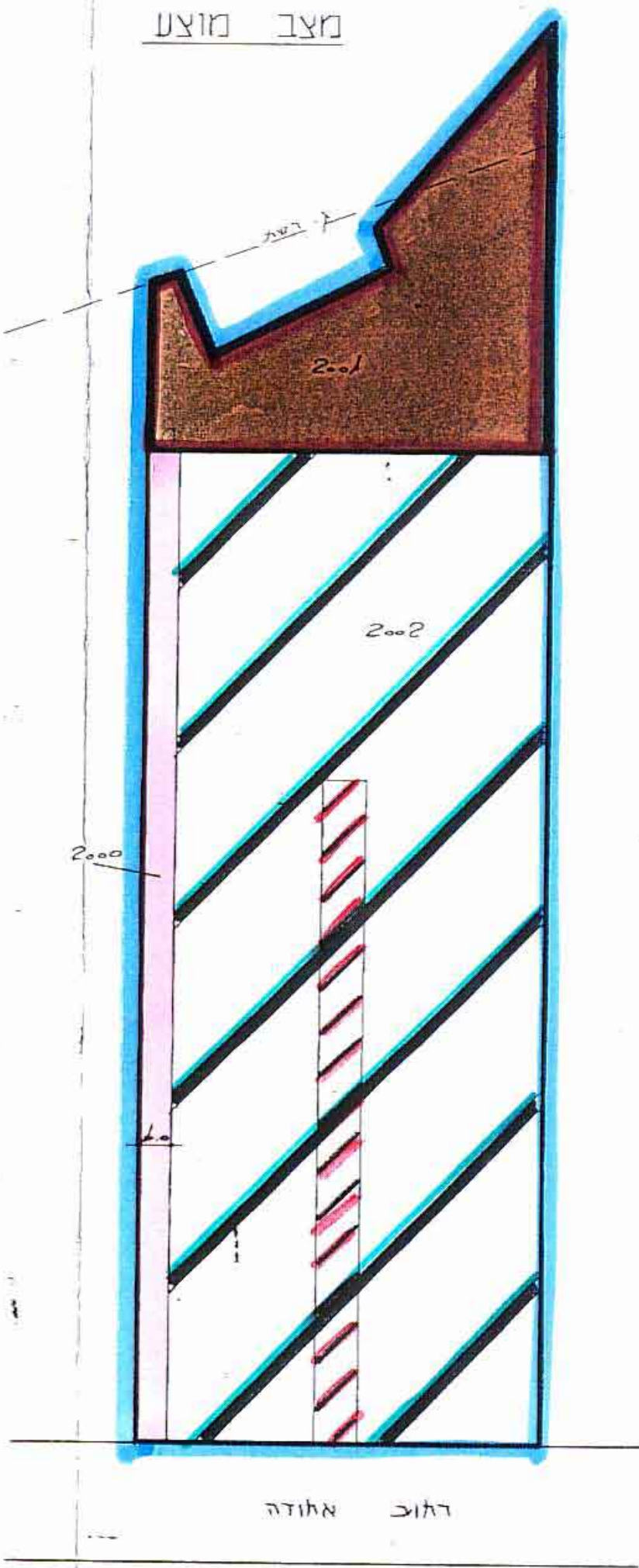
מרחב תכנון מקומי רעננה

תכנית מס' **234/ו/רע**

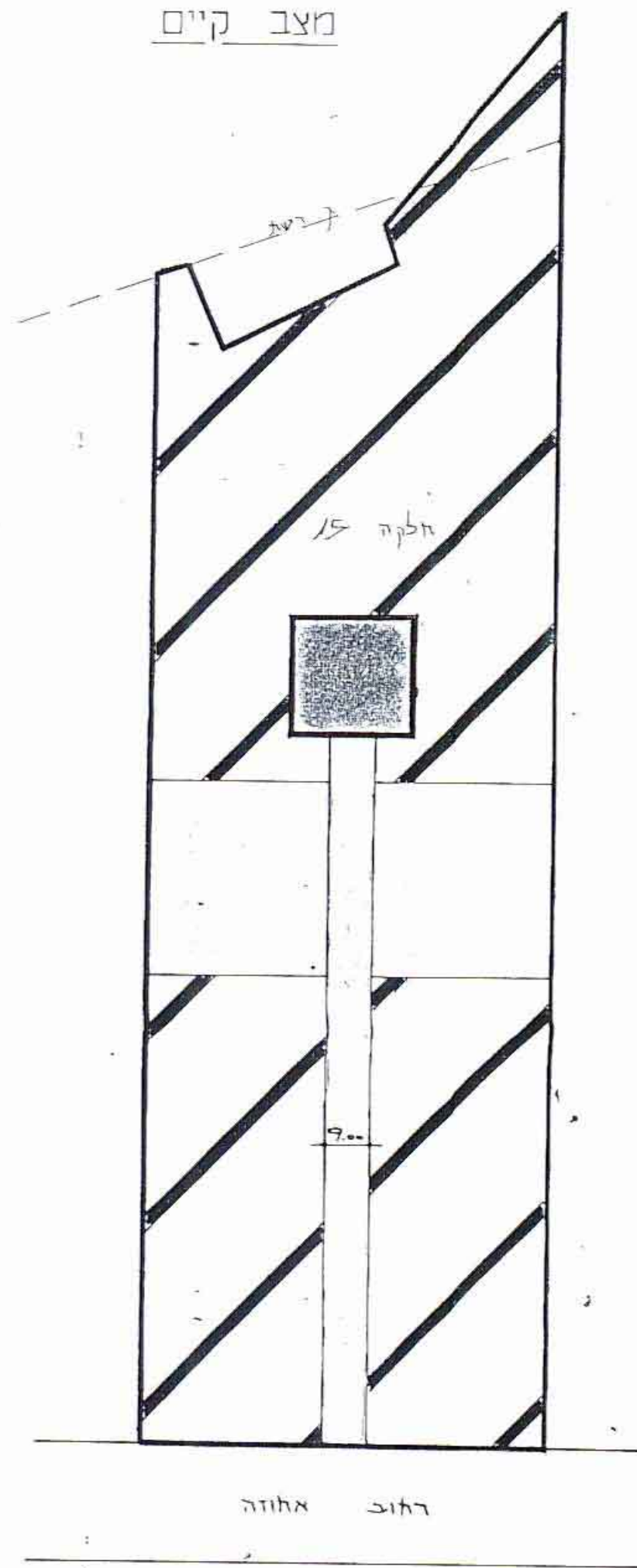
שינוי לתכנית מתאר רע/ו/וא'

מצב מוצע			מצב קיים		
יעוד	שטח במ"ר	מס. חקקה וחדש	יעוד	שטח במ"ר	מס. חקקה
דרך	1246	2000	דרך	1350	15
ש.ב.צ	3885	2001	ש.ב.צ.	680	
			ש.צ.פ.	3120	
חקלאי	16,710	2002	חקלאי	16,691	
	21,841			21,841	סה"כ

מצב מוצע



מצב קיים

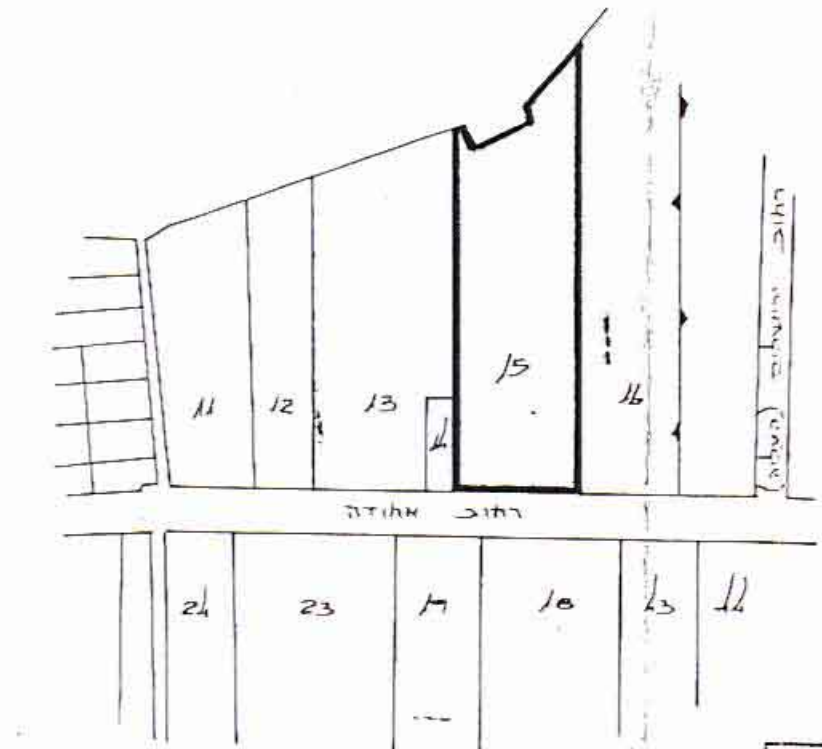


ירחמיאל וליזה גרינברג
ועדה מקומית לתכנון ובניה רעננה

- מחוז
- נפה
- ישוב
- גוש
- חלקה
- שטח התכנית
- בעלים
- היוזם
- קנה מדה

משרד הפנים
חוק התכנון והבניה תשכ"ה-1965

מחוז שכ"ג
מרחב תכנון מקומי רעננה
תכנית מס' 234/ו/רע
הועדה המחוזית בושיבה ה- 56/3
מיום 5.4.78 החליטה להתקין
לתכנית הנ"ל לעיל.
סגן מנהל כללי לתכנון וישב ראש הועדה



- מ ק ד א
- נבול תכנית
 - שטח חקלאי
 - ש.ב.צ
 - ש.צ.פ.
 - דרך קיימת
 - דרך מוצעת
 - ביטול דרך

חוק התכנית תשכ"ה-65
ת לתכנון ולבניה רעננה

מס' 234/ו/רע
מס' 15/78 כיום 21.6.78
הועדה המקומית לתכנון ובניה רעננה
מזכיר [Signature]

את"מ הקמ"מ:
ג'רון קצין ויהושע
יולי 1978