

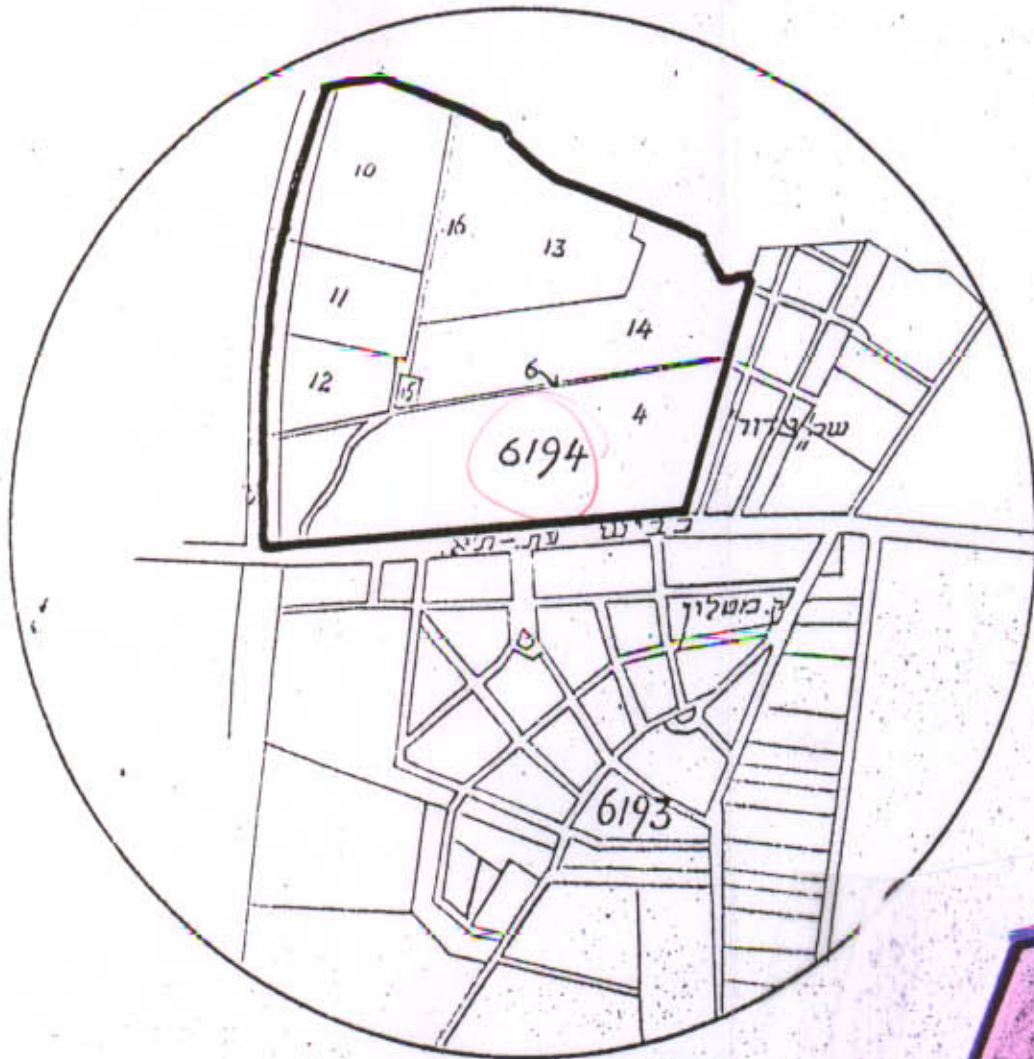
# פרוט תכנית בנין עיר פתח תקוה

אזור בנין עיר גוש: 6194

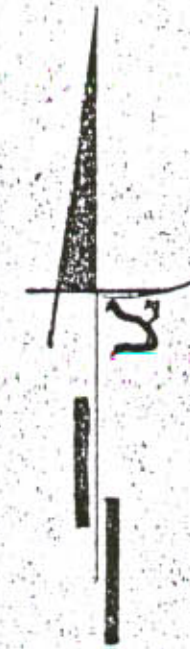
מס' 1153  
תקון מס' 1

חלק מהחלקות 4, 6, 8, 10, 13, 14, 15, 16  
מחוז המרכז: **המל"ב**  
נפת: פתח תקוה  
תקון מס' 1 לפרוט מס' פת/1153

מס' 1/1153  
pt 8008



תרשים סביבה קב. 1:10000



ק.מ. 2500

לוח שטחים

חותמות

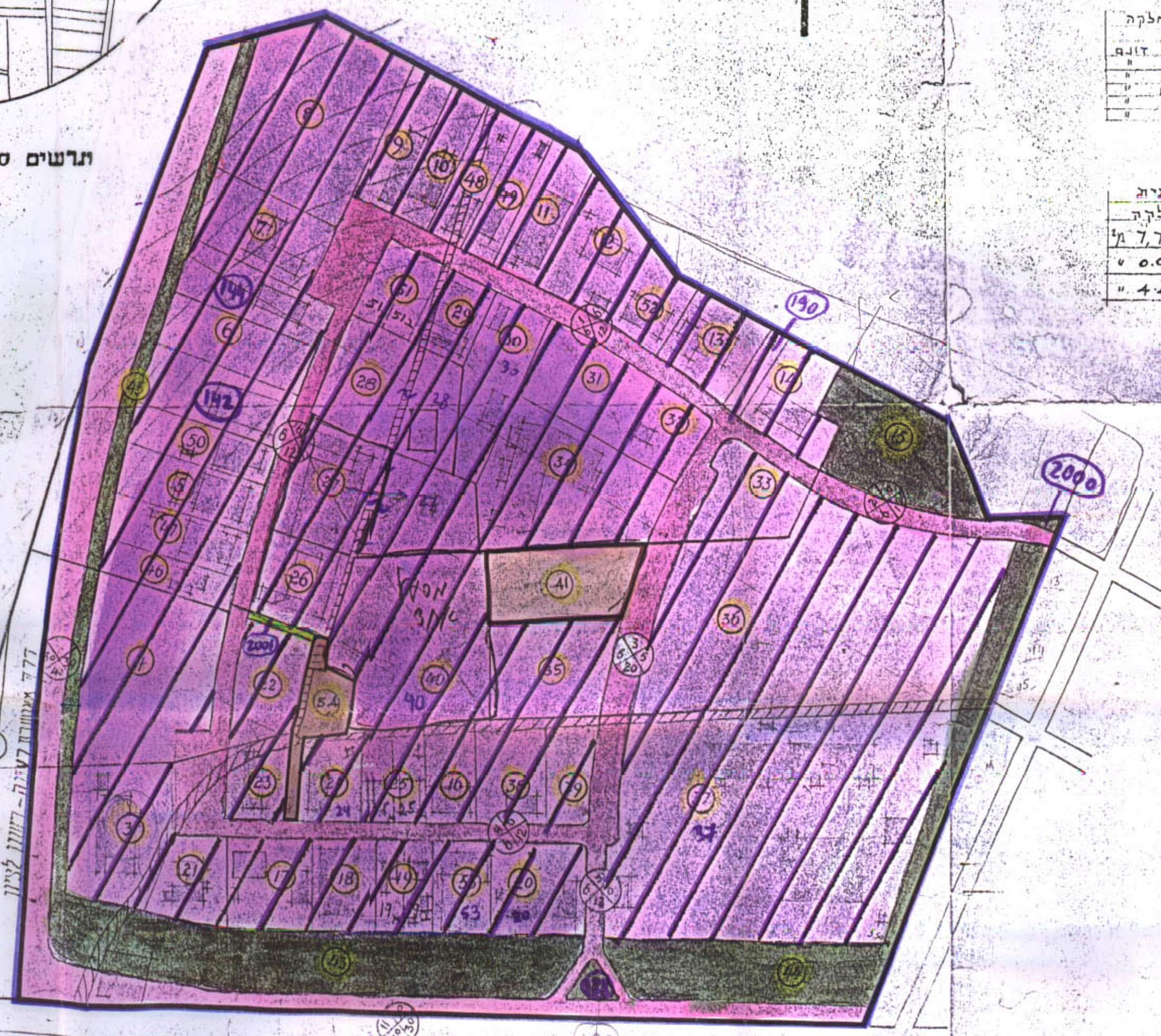
פקודה בנין ערים, 1936  
הועדה המקומית לבנייה ולתכנון עיר פתח תקוה  
הכנית בנין עיר להחלטת פקודת פתח תקוה מס' 1153/1  
בשינוי מס' 1/1153 מיום 25.8.54 והחלטת  
לוח שטחים וליעוד המוצגות לבנייה ולתכנון ערים.  
מנהל המחלקה לתכנון ולתחבורה  
יושב ראש הוועדה

פקודה בנין ערים, 1936  
הועדה המחוזית לבנייה ולתכנון ערים  
מחוז המרכז  
מנהל המחלקה לתכנון ולתחבורה  
מס' 1/1153/1  
תוקף: 22  
תאריך: 13.9.54  
החליטה לתת תוקף  
מנהל המחלקה לתכנון ולתחבורה  
יושב ראש הוועדה

מס' חלקה	שטח חלקה
14	1000
15	1000
16	1000
17	1000
18	1000

מס' חלקה	שטח חלקה
1	7,700.00
2	0,900.00
42	4,400.00

מס' חלקה	שטח החלקה	שטח כולל
3	5,500	
4	9,100	
5	3,100	
6	11,900	
7	3,800	
8	10,300	
9	2,500	
10	2,200	
11	2,600	
12	3,900	
13	3,000	
14	4,000	
15	4,913	
16	2,000	
17	3,000	
18	2,000	
19	2,000	
20	3,500	
21	2,300	
22	3,300	
23	2,000	
24	2,000	
25	2,000	
26	3,000	
27	7,700	
28	6,000	
29	2,000	
30	4,000	
31	4,000	
32	2,000	
33	3,200	
34	7,900	
35	4,049	
36	24,600	
37	28,400	
38	2,800	
39	2,000	
40	10,894	
41	3,991	
43	13,400	
44	10,800	
45	5,700	
47	1,950	
48	33,000	
49	2,900	
50	2,100	
51	2,100	
52	2,800	
53	2,000	
54	2,100	



- באורים:
- רחוב קיים
  - רחוב חדש או הרחבה
  - שטח צבירי בתוח
  - שטח לבנין צבירי
  - שטח תעשייה
  - רחוב מתכנן
  - גבול התכנית
  - אזור כפרי

השטחים בלוח אינם מדויקים

209847 350

מונדט עירוני