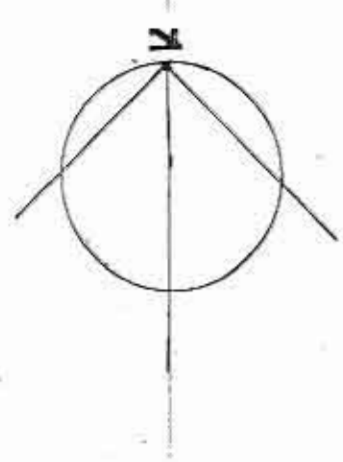
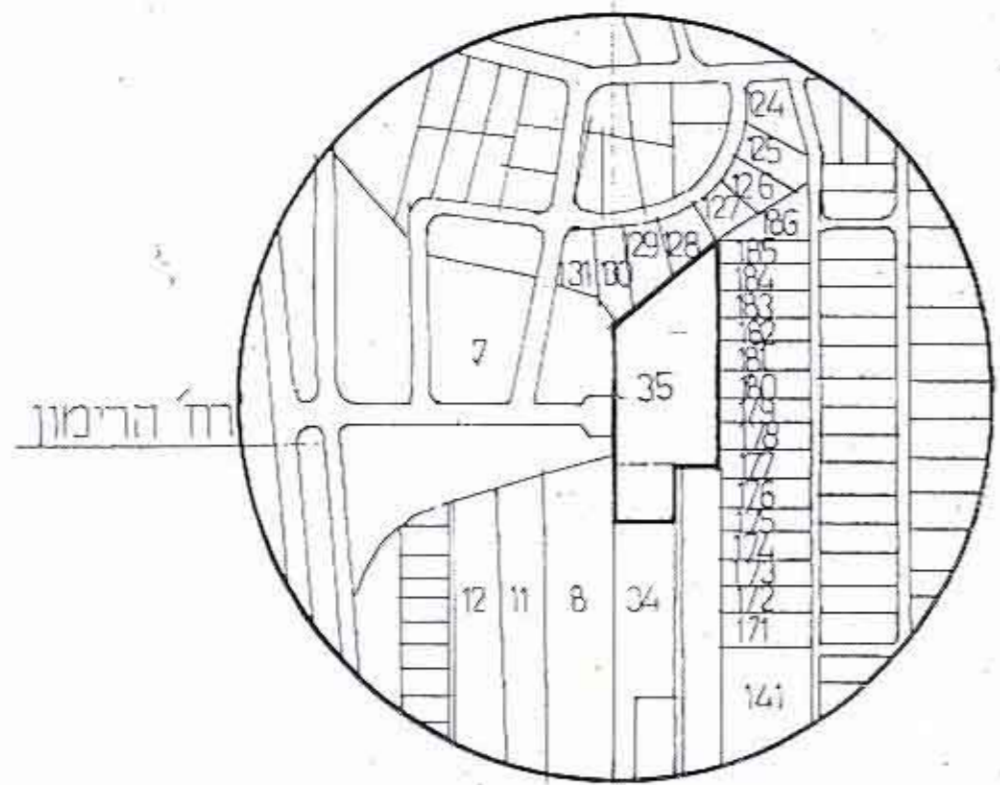


# מחוז המרכז - מרחב תכנון מקומי רעננה

## תשריט מצורף לתכנית בנין ערים מפורטת מס' רע/1/53

שנו לתכנית מתאר רעננה רע/1/א

**מחוז:** נפה מועצה מקומית גוש 6579 שטח התכנית 9.222 מ"ר  
**מרכז:** פתח תקווה רעננה חלקה א35  
**מסלול בע"מ:** מסלול בע"מ  
**מסלול בע"מ:** מסלול בע"מ  
**המסלול:** א.זילברברג-מבוגן אדריכלים



תרחיב הסביבה ק.נ.מ. 1:5.000

**מקרא**

- גבול התכנית
- איזור מגורים א'
- שטח לבנין ציבורי
- דרך קיימת
- דרך חדשה מוצעת
- מ"ס הדרך
- X קווי בנין
- רחב הדרך

**טבלת שטחים ויעוד**

איזור	מגרשים כ"ס	שטח מגרש	מס יחידה	שטח כללי	%
איזור מגורים א'	1	750	2	מ"ר 6048	65,9%
	2	778	2		
	3	770	2		
	4	750	2		
	5	750	2		
	6	750	2		
	7	750	2		
	8	750	2		
סה"כ				מ"ר 14175	15,1%
שטח לבנין ציבורי	9	14175		מ"ר 17565	19,0%
כבישים וחדשים	10	17565		מ"ר 9222	100,0%
סה"כ					

משרד הפנים  
 חוק התכנון והבניה תשכ"ח-1965  
 מס' 317/10  
 תוקף המסמך בתוקפו  
 מס' 1511/10  
 לתכנית המתאר  
 מס' 1511/10

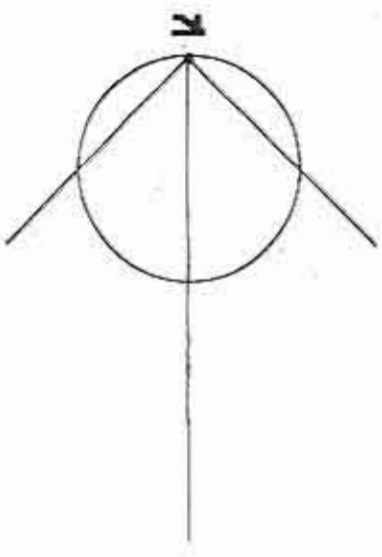
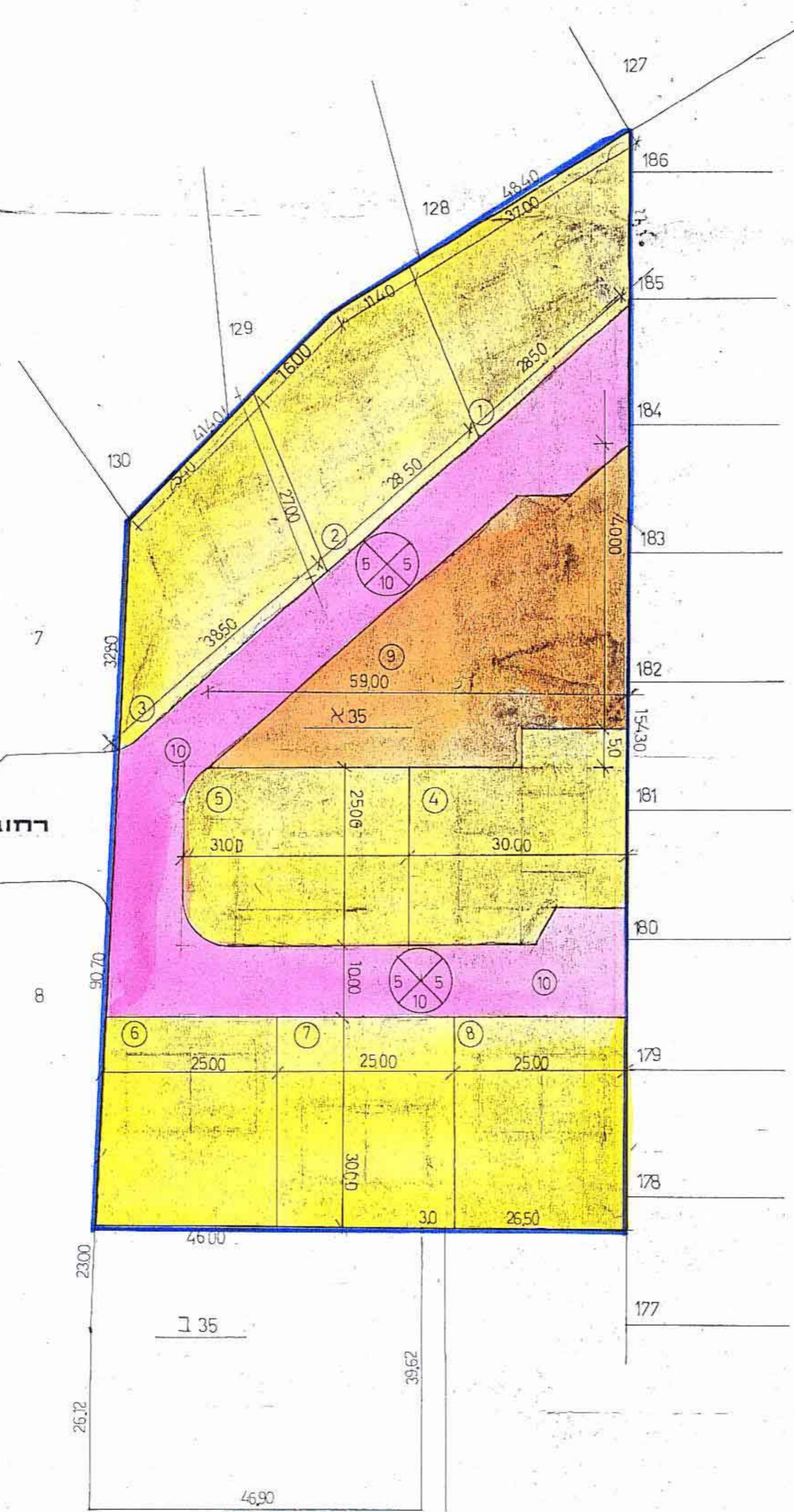
א. זילברברג - מ. כוגן  
 אדריכלים  
 חתימת המתכנן

חתימת בעל הקרקע

חתימת הרושם והמבצע

תאריך

משרד הפנים  
 מס' 1511/10  
 תוקף המסמך בתוקפו  
 מס' 1511/10



תרחיב המגרש ק.נ.מ. 1:500