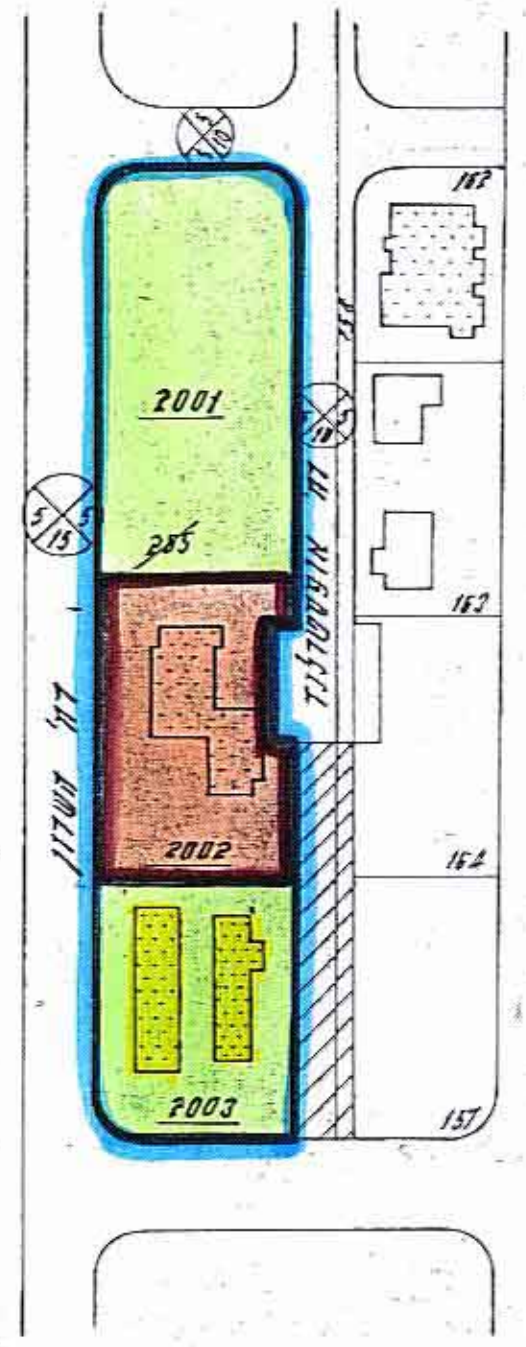


10 APR 1965

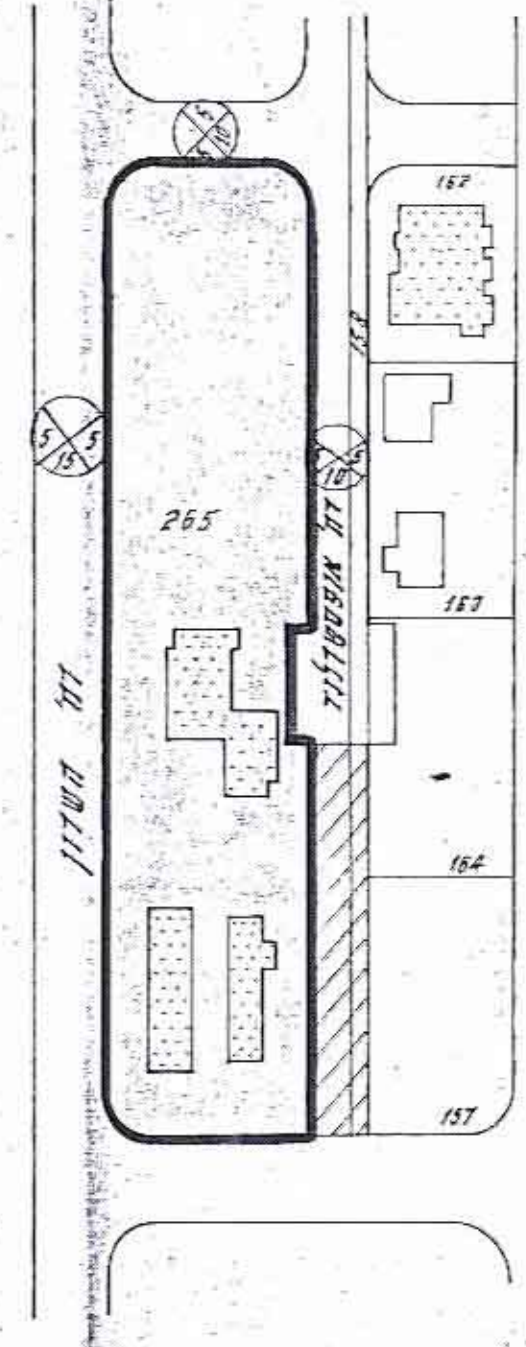
מרחב תכנון מקומי דעננה

תכנית מס' דט/ו/ 294

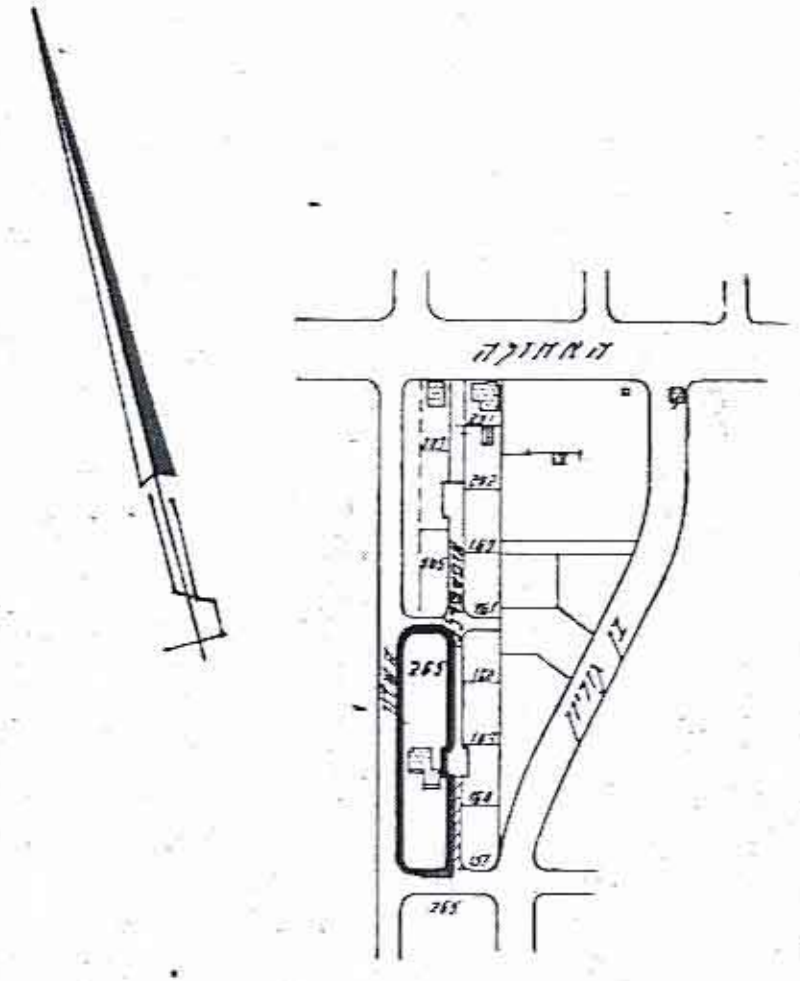
שינוי לתכנית מס' דט/ו/א'



מזעז מוצע



מזעז קיים



תרשים סביבה
קני"מ 1:5000

טבלת שטחים

מ"ר גוש	מזעז קיים		מזעז מוצע	
	מז' חלקה	שטח במ"ר	מז' חלקה	שטח במ"ר
5583	265 (חלק)	5150	2001	2214 ש.צ.פ.
			2002	1583 ש.צ.פ.
			2003	1257 ש.צ.פ.
סה"כ שטח קיים 5150 מ"ר		סה"כ שטח מוצע 5150 מ"ר		

שדרה הפנים
חוק התכנון והבניה תשכ"ה-1965
מחוז המרכז
מרחב תכנון מקומי
תכנית אזורית מקומית מס' 294/ו/א
הועדה המחוזית לתכנון והבניה
מיום 12.3.65
תוליה חת' מוקף
לתכנית תעבורה לשימוש
מס' 5583
מס' 265 (חלק)
מס' 157
מס' 164

מחוז המרכז
נפה סתח תקוה
ישוב דעננה
גוש 5583
חלקה 265 (חלק)
בעלים עדיית דעננה
היוזם הועדה המקומית לתכנון ובניה
שטח התכנית 5,150 מ"ר
ק"מ 1:1250

חוק התכנון והבניה תשכ"ה-1965
מועצה מסומית לתכנון ולבניה רעננה
תכנית 294/ו/א
בישיבה מס' 11/85 מיום 9.7.65
הוחלט
לפרסם תוכן תכנון זה
מוכרז

מקרא:
גבול התכנית
גבול ומז' חלקה מקומית
גבול ומז' חלקה מוצע
שטח ציבורי פתוח
שטח בנין ציבורי
צתיים להדיטה