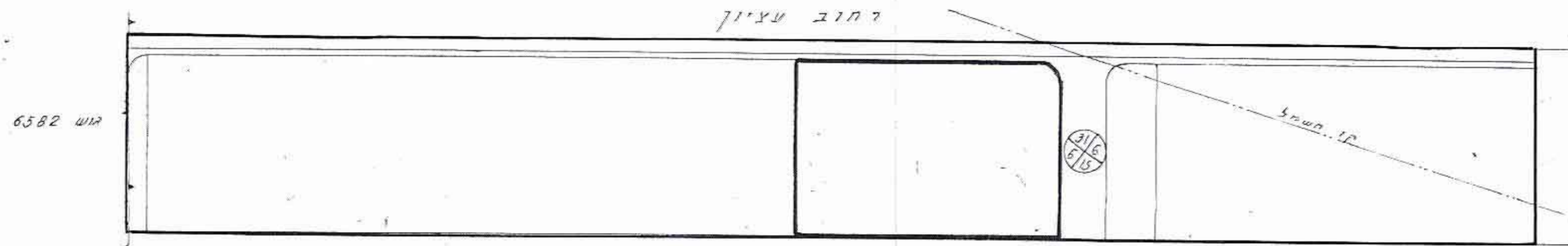


מחוז המרכז - מרחב תכנון מקומי - רעננה
תכנית מפורטת מס' רע/ו/46 א - תיקון תכנית רע/ו/46

קנה מדה - 1:1250

מצב קיים

ק.מ. - 1:1250



- מחוז : המרכז
נפה : פתח תקוה
מועצה מקומית : רעננה
גוש : 6579 = חלקה 6 / חלק
שטח התכנית : 28300 מ²
בעלי הקרקע : הולנדר רייץ ואחרים
היוזם : פ. ברלינר בשם בעלי הקרקע
מגיש התכנית : " " " "

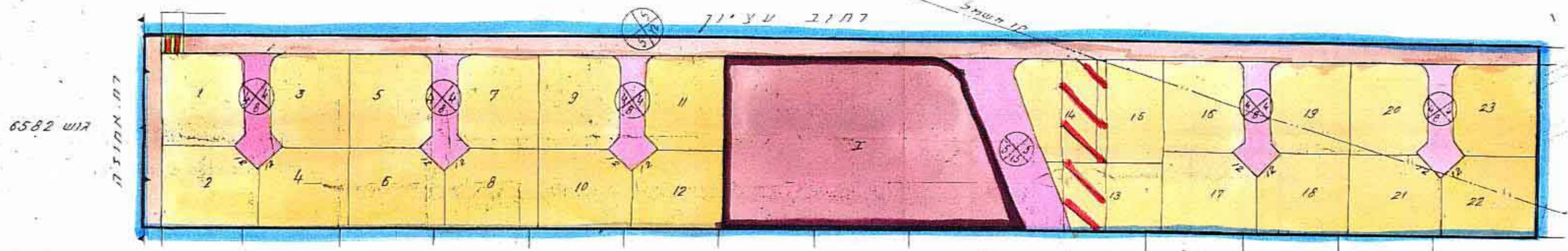
מקרא

הגבול התכנית
אזור מאגדים א'
אזור מקלעי
שטח מיועד לבנייה צמוד
דרך קיימת
דרך חדשה
דרך לגיטול
מס' הדרך
קו בנין
רוחב הדרך
גבול גוש
שטח צמוד לתוה

חוק התכנון והבניה תשכ"ה-1965
וידה מקומית לתכנון ולבניה רעננה
תכנית רע/ו/46 א
בידיה מס' 17171 - ח-76 - 5054
הוחלט : 10.4.78
יושב ראש : [Signature]

מצב מוצע

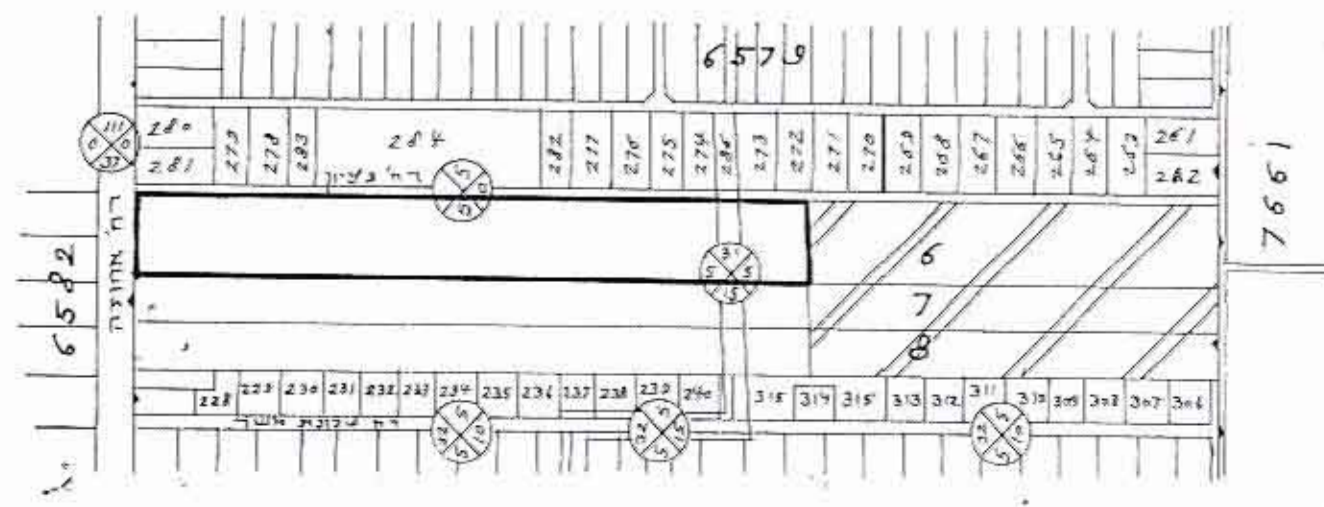
ק.מ. - 1:1250



שטחים

שטח	שטח המגוש	שטח המגוש	מספר המגוש	יעוד המגוש
61.0	17250	750	1-23	מגורים
173	4900	4900	I	שטח לאתר צמוד
0.2	50	50		שטח צמוד
21.5	6100	6100		דרכים
100%	28300			סה שטח התכנית

תרשים הסביבה 1:5000



היוזם : פ. ברלינר

הבעלים :

88.77 מודד קומ"ל
אחוז סודדים מוטכסים בחיפה
סיפמ. דרך העצמאות 45 סני' 442637