

27.5.78

# מרחב תקנון מקומי - רעננה

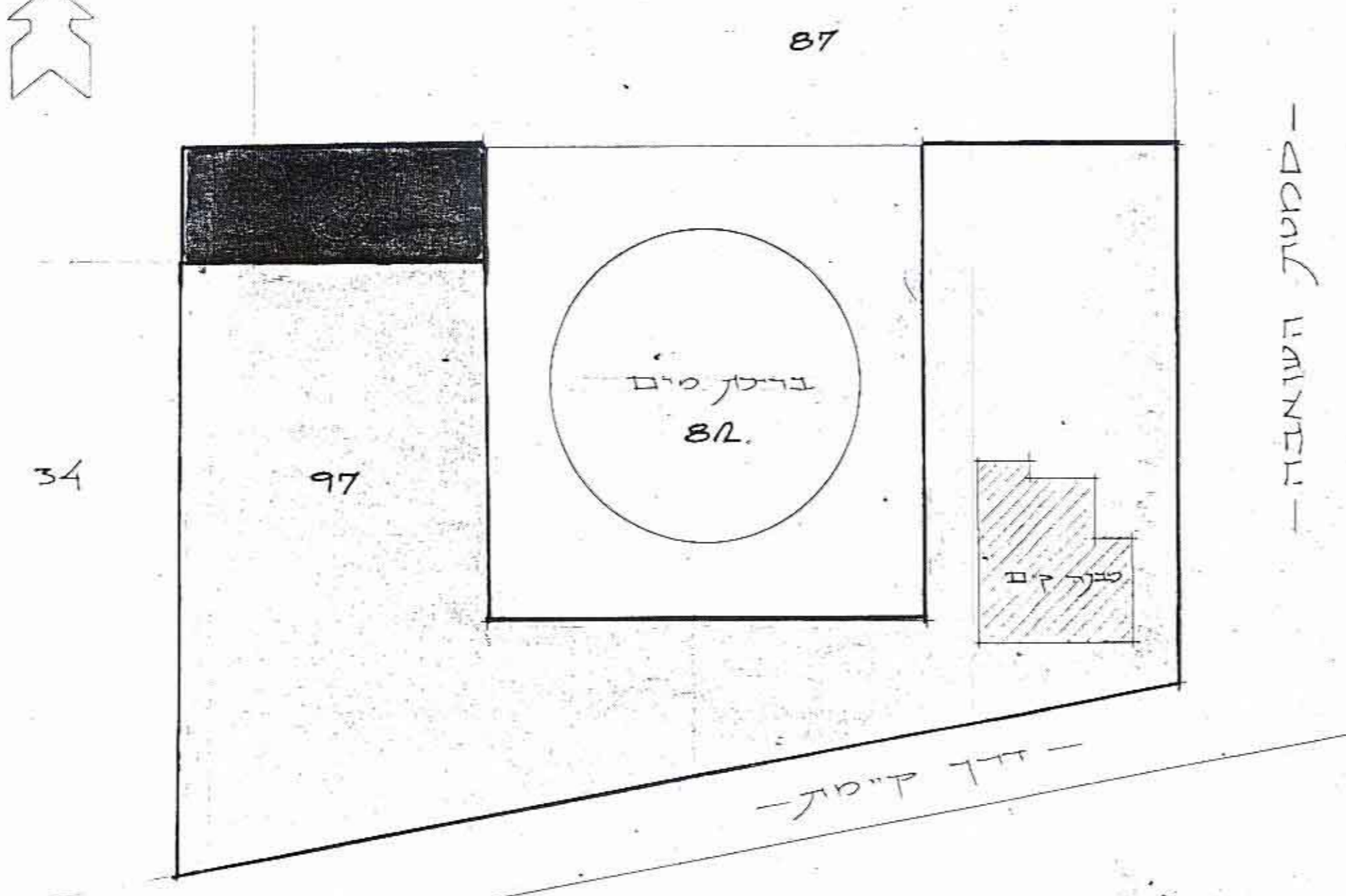
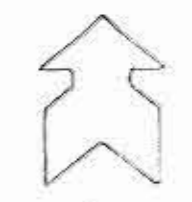
## שינוי לתכנית בנין מעורבת מס ר/ט/61/א

מחוז המרכז  
נפה עתה תקווה  
ישוב רעננה  
גוש-51-97 חלקה 97  
שטח התכנית- 1052 מ"ר  
בעלים שלומית ונעמי אלנבוך  
היוצם העדה המקומית לתכנון ולבניה  
המתקן המחוז ד.מאירי-אדריכלים  
ק.כ. 1:250

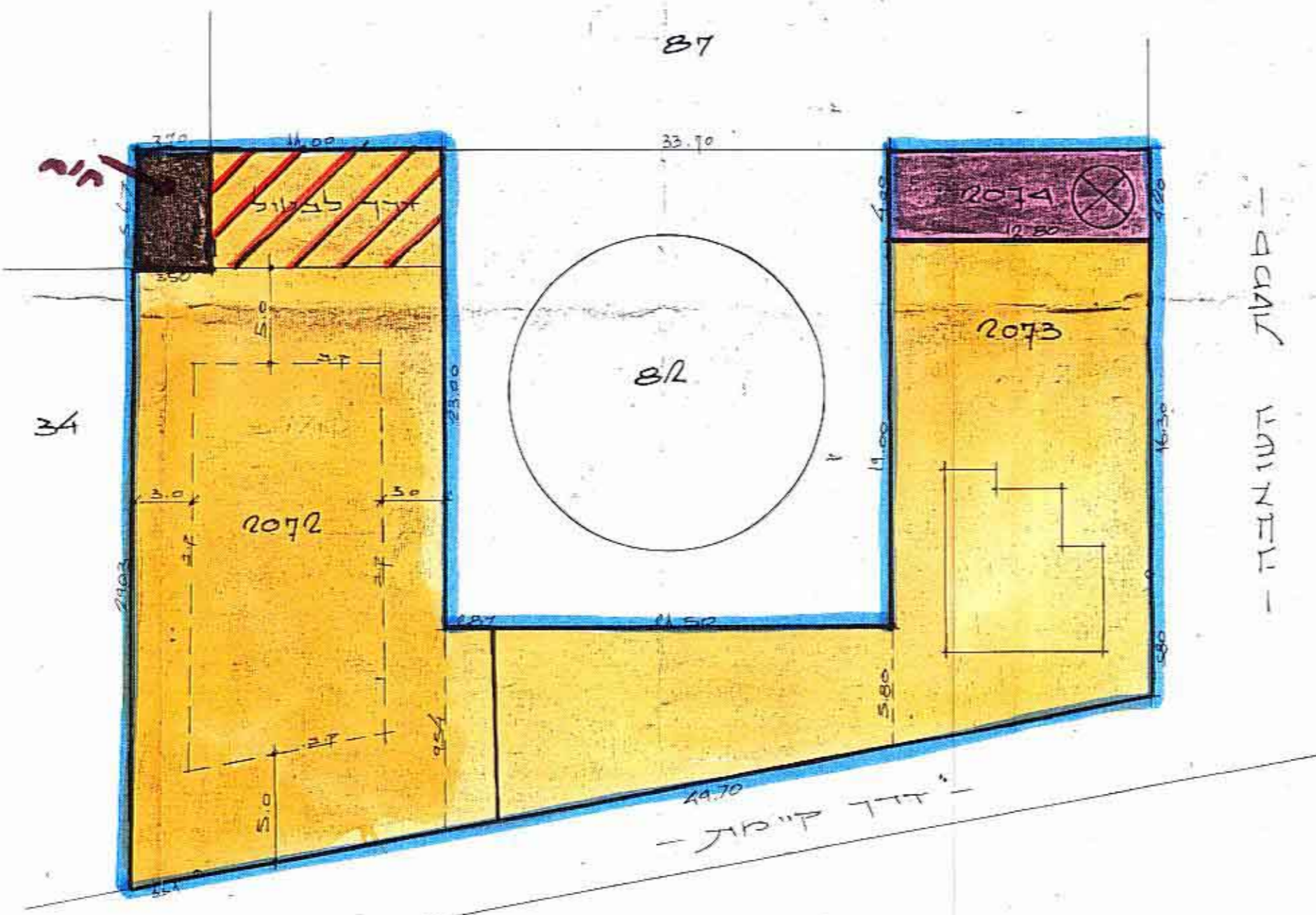
משרד הפנים  
חוק התכנון והבניה חש"ב-1965  
מס' 27  
תאריך: 26/1/78  
מס' תכנית: 41/21  
החליטה ליתן תוקף לתוכנית  
יועץ ראש העדה

סוג	שטח	מ"ר	מ"ר	מ"ר
חלקה	97	969	2072	489.5
חלקה	82	625	2073	429.5
דרך	315	2074	58.5	
סה"כ		1052	1052	

- מקרא:**
- גבול ישן
  - גבול מוצע
  - איזור בניה א
  - דרך קיימת
  - דרך חדשה
  - מס הדרך
  - קו בכני
  - הודג דרך



מצב ק"מ 1:250

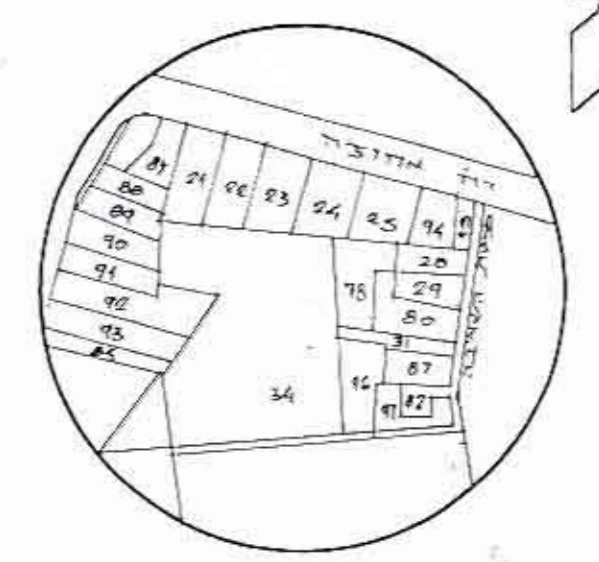


מצב מוצע 1:250

חתימת המתקן והתוכנית בעל הקרקע (שלומית ונעמי אלנבוך) היוצם

א/ק/ע

משרד הפנים  
חוק התכנון והבניה חש"ב-1965  
מס' 27  
תאריך: 26/1/78  
מס' תכנית: 41/21  
החליטה ליתן תוקף לתוכנית  
יועץ ראש העדה



הרשימה האלמנטרית ומצב ק"מ  
ק.כ. 1:5000

מס' תכנית	805-02
שם התוכנית	10/6/11
מס' חלקה	97
שם החלקה	מרחב תקנון
מס' חלקה	82
שם החלקה	מרחב תקנון
מס' חלקה	315
שם החלקה	דרך קיימת
מס' חלקה	2072
שם החלקה	מרחב תקנון
מס' חלקה	2073
שם החלקה	מרחב תקנון
מס' חלקה	2074
שם החלקה	מרחב תקנון
מס' חלקה	82
שם החלקה	מרחב תקנון

על התבנית לבקש את המידות המפורטות והחודשי למתכנן על כל טעות או אי התאמה בין התבנית המפורטת במסמך למסמך המוצג.