

מרחב תכנון מקומי רעננה

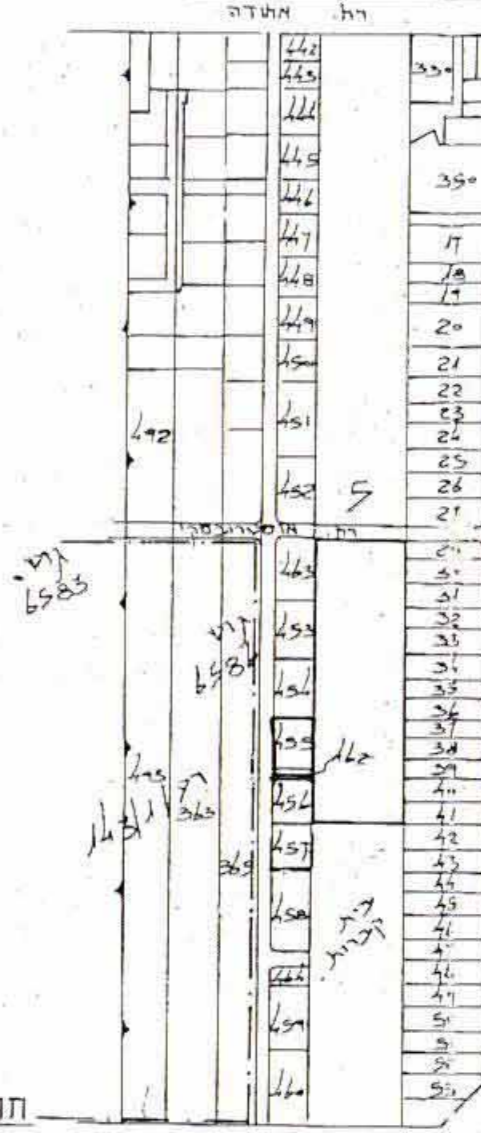
תכנית **בנין עיר** רע/ו/224

שינוי לתכנית מתאר רע/ו/101 ותכנית מפורטת רע/ו/4
איחוד וחלוקה לפי סימן ז' לחוק.

- מחוז : המרכז
- נפה : פתח תקוה
- עיר : רעננה
- גוש : 6586
- חלקה : 462, 455
- שטח : 1,086 מר
- בעלים : מ.מ. רעננה, חב' חלקה 455
- היוזם : הועדה המקומית לתכנון ובניה רעננה
- קנה מדה : קנה מדה

1250 : מספר הפנים
חוק התכנון והבניה חשוכה-1965
מחוז : המרכז
מרחב תכנון מקומי : רעננה
תכנית : ארבעה
תוקפה : המחוזית כביטוחה
מיום : 14.3.79
לחכמה : תוכנית לעיל
סגן מנהל : בלתי תלוי
יועץ ראש : הועדה

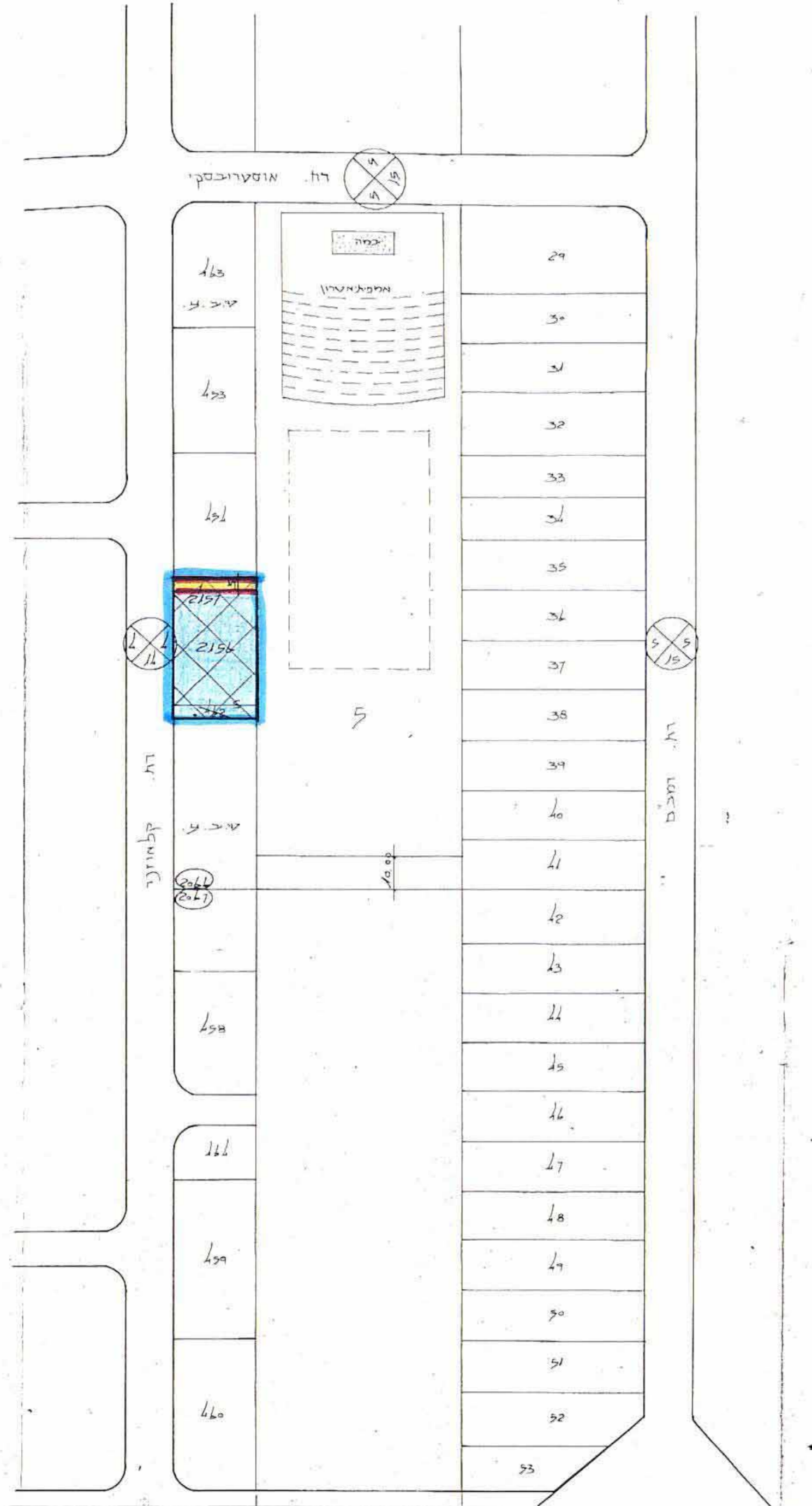
- מ ק ד א**
- גבול תכנית
 - שטח ציבורי פתוח
 - אזור מגורים ב'
 - שביל
 - שטח כדורעלציה



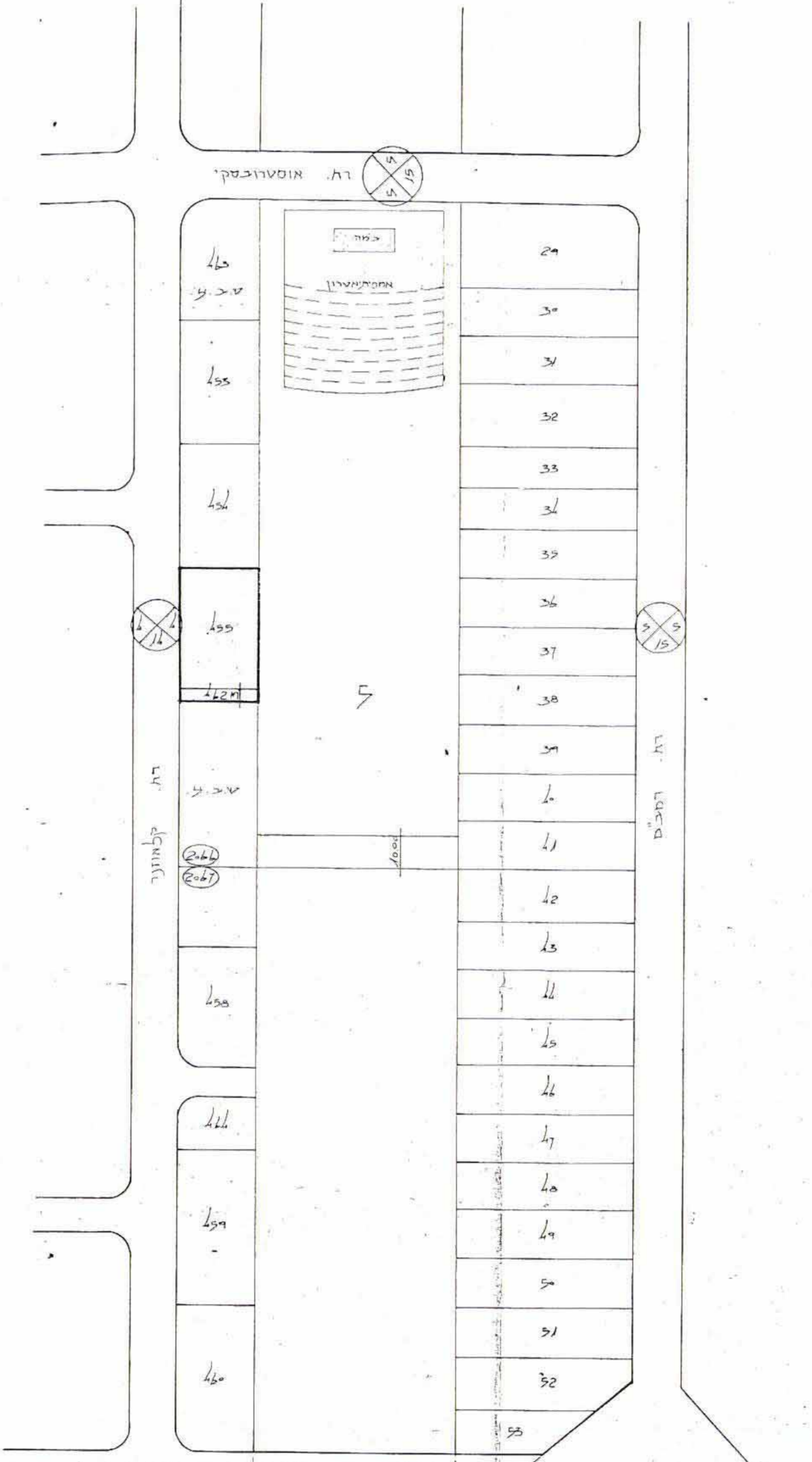
התכנית והבניה חשוכה-1965
מחוז : המרכז
מרחב תכנון מקומי : רעננה
תכנית : ארבעה
תוקפה : המחוזית כביטוחה
מיום : 14.3.79
לחכמה : תוכנית לעיל
סגן מנהל : בלתי תלוי
יועץ ראש : הועדה

טבלת שטחים

מס. חלקה רשום	שטח יבמה	מס. חלקה חדש	שטח במד	ייעוד
455	1008	2156	1008	מגורים ב'
462	78	2157	78	שביל
סה"כ	1,086	סה"כ	1,086	



מצב מוצע



מצב קיים