

מרחב תכנון מקומי - רעננה

תשריט מצורף לתכנית מס' 267 שנוי לתכנית מתאר מס' רעננה/א/א

מס' תכנית: 267/א/א
 תאריך: 17/82
 חוק התכנון והבניה: תשכ"ה-1965
 מועצה מקומית לתכנון ולבניה רעננה

מס' תכנית: 267/א/א
 תאריך: 17/82
 חוק התכנון והבניה: תשכ"ה-1965
 מועצה מקומית לתכנון ולבניה רעננה

- מחוז : המרכז
- נפה : פתח-תקווה
- עיר : רעננה
- גוש : 6579
- חלקה : 245
- היוצם : הועדה המקומית לתכנון ולבניה, רעננה
- בעל הקרקע : מדעפ' צורסקי
- המתכנן : מוד' הטכנית- עיריית רעננה
- שטח : 0.710 ממ"ר

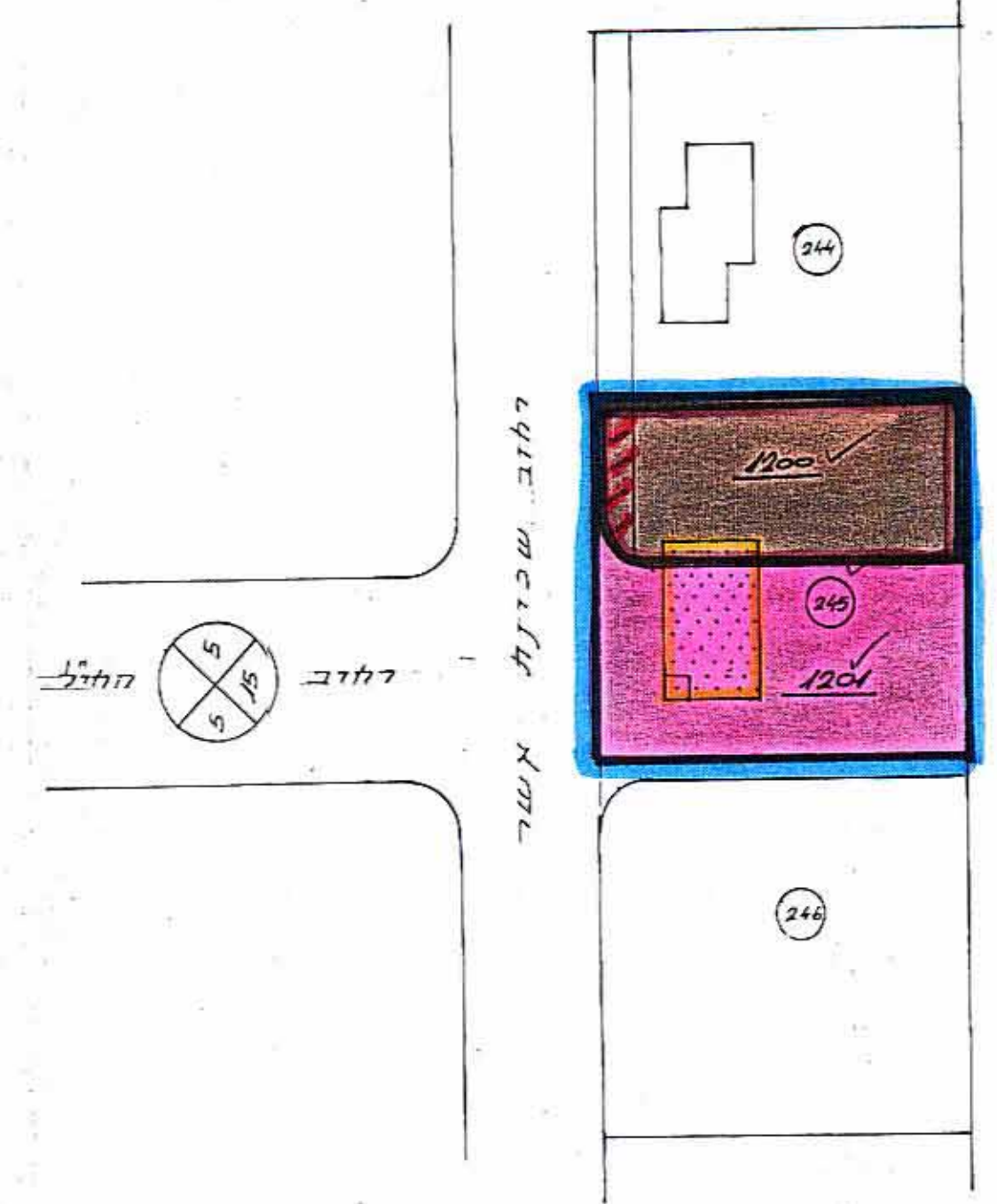
תאריך: 13/85
 מחנך: [Signature]

מקרא:

-  גבול התכנית
-  אזור מגורים א'
-  שטח צבורי
-  דרך מקושרת
-  דרך לבטול
-  דרך להרחבה
-  מבנה להריסה
-  חלקה קיימת
-  חלקה מוצעת

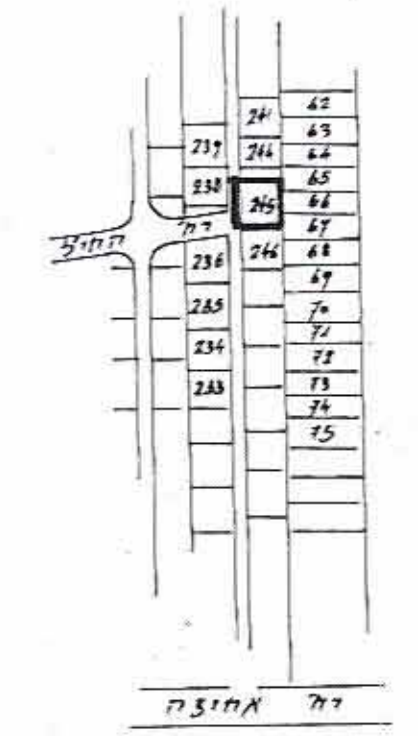
מצב מוצע

ק.מ. 1:500



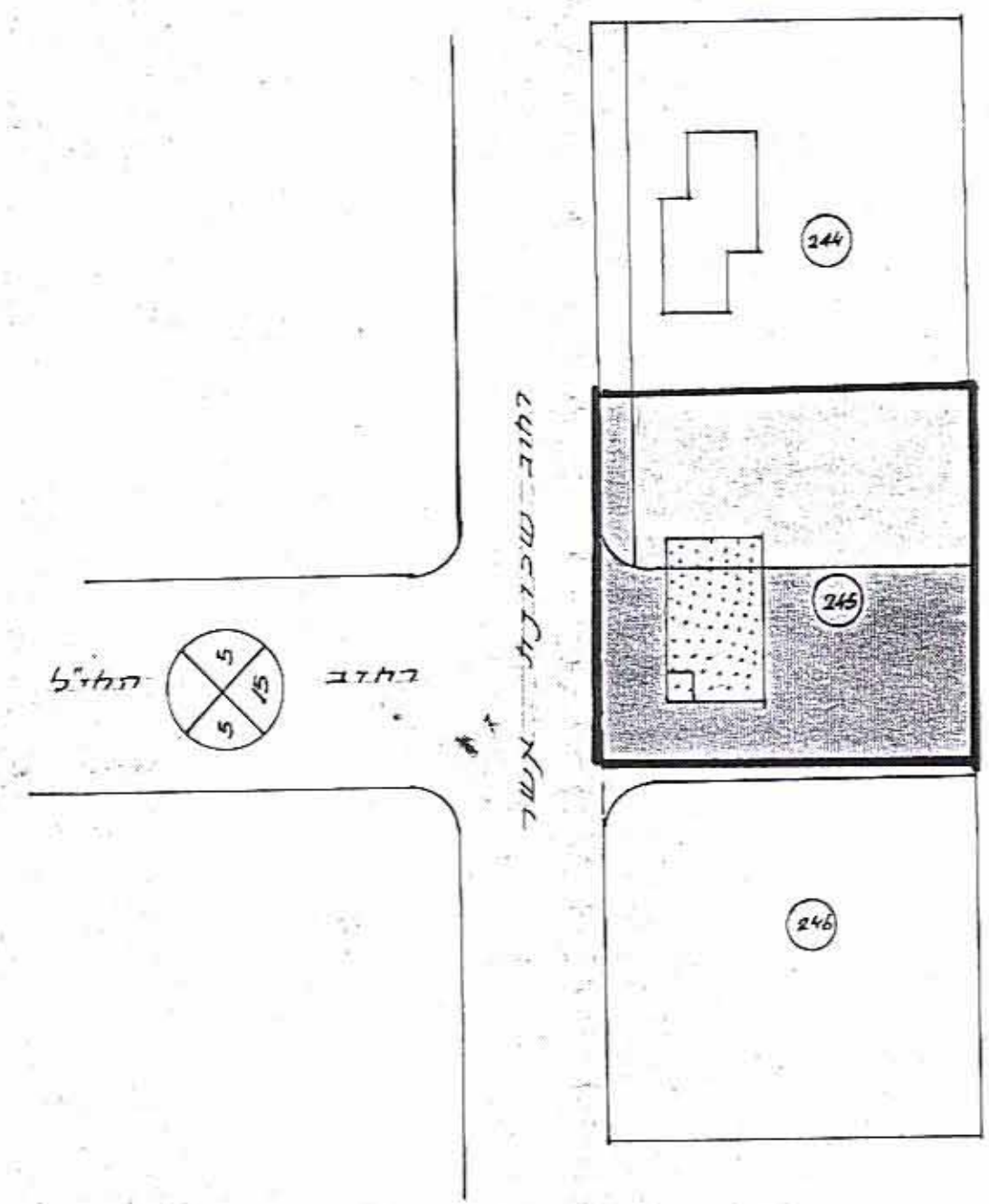
תרשים הסביבה

ק.מ. 1:5000



מצב קיים

ק.מ. 1:500



לוח הקצאות ובלות שטחים

גוש	מספר החלקות	שטח בממ"ר		הערות
		מוצעת	מקנין	
6579	245	1200	0.353	שטח צבורי
	1200	1200	0.357	חלקה ירשע