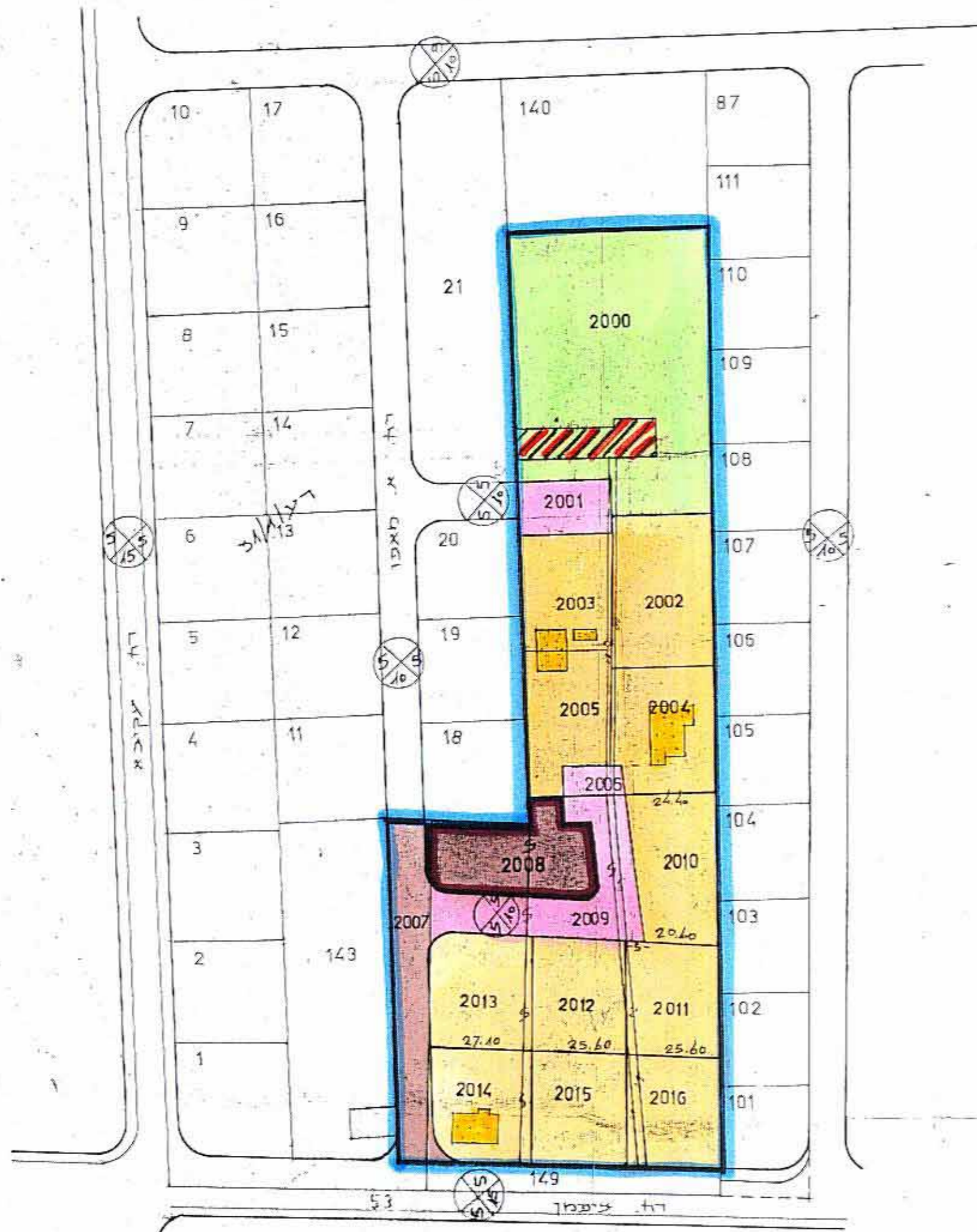
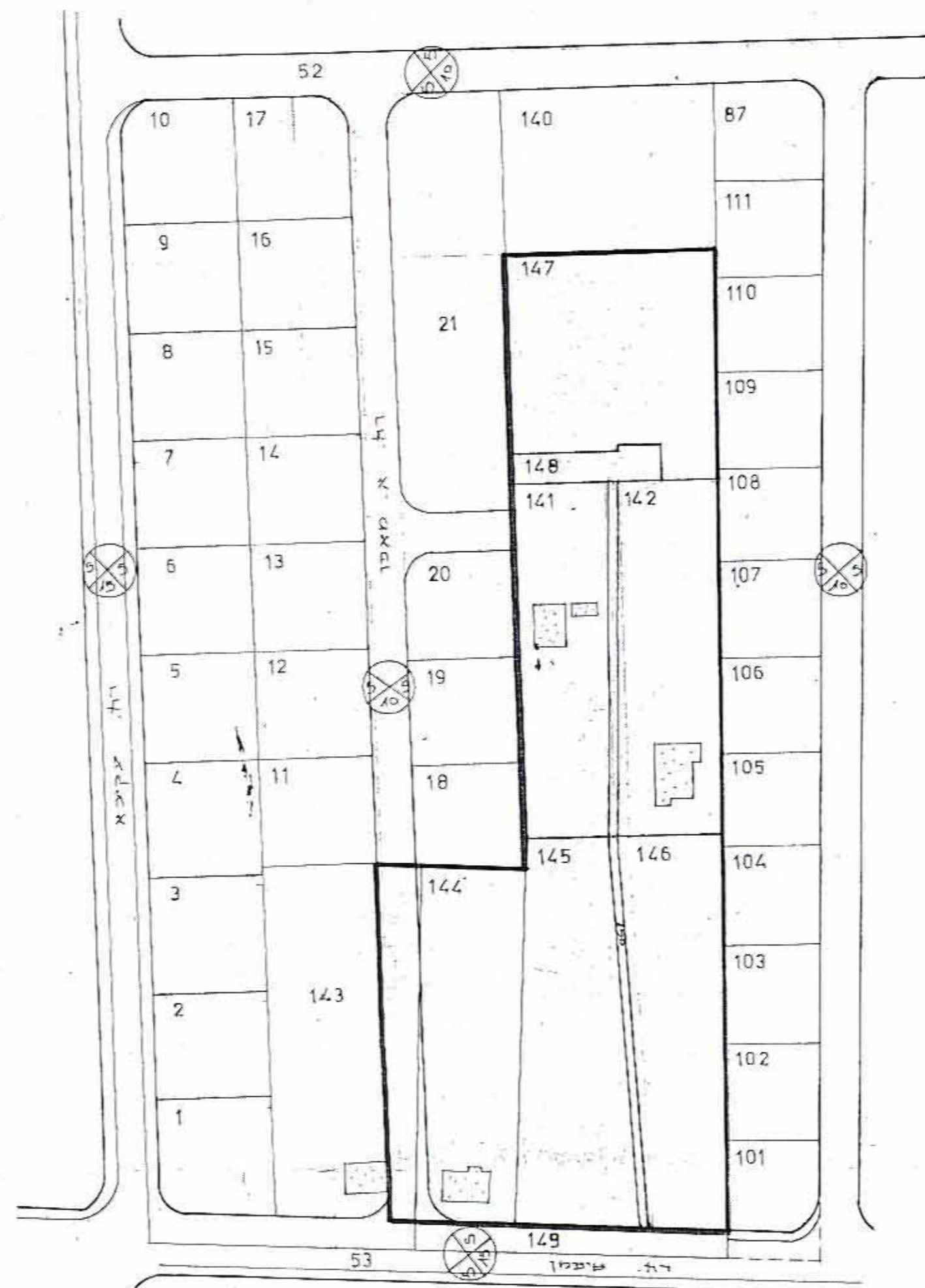


מרחב תכנון מקומי רעננה

תכנית מפורטת רע/ו/31



מצב מוצע ק.מ. 1:1250



מצב קיים ק.מ. 1:1250

מחוז המרכז
 נפה פתח תקוה
 ישוב רעננה
 גוש 6578
 חלקות 146, 145, 144, 143, 150, 148, 147, 141, 142
 שטח 16,015 מ"ר
 היוזם הועדה המקומית לתכנון ובניה רעננה.
 בעלי הקרקע לוי זכריה, פשזדה שוקרי, א. שרגנהיים.

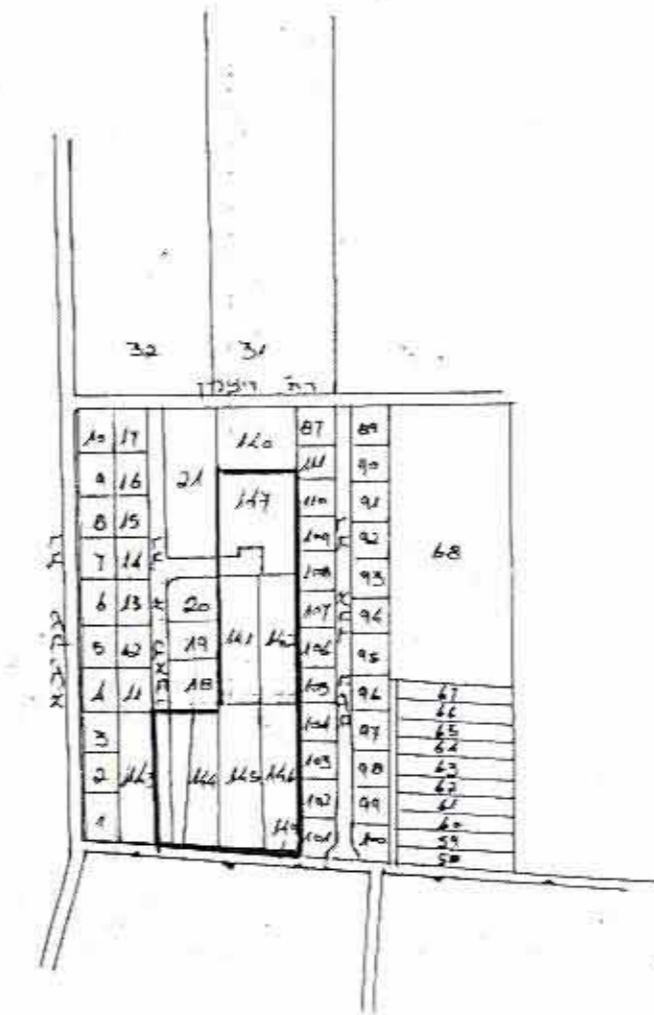
משרד הפנים
 חוק התכנון והבניה תשכ"ה-1965
 תאריך: 26/10/77
 מס' תכנית: 31/1/77
 מס' חלקות: 146, 145, 144, 143, 150, 148, 147, 141, 142
 תחומי תוכנית: 10-12
 יושב ראש הוועדה: יוסב ראש

- גבול התכנית
- אזור מגורים א
- דרך לביטול
- דרך מוצעה
- ש.צ.פ
- בנינים להריסה
- דרך קיימת
- שטח לבניני ציבור

מס' חלקה	שטח מ"ר	יעוד
2000	3520	ש.צ.פ
2001	375	דרך
2002	1150	מגורים א
2003	759.5	מגורים א
2004	870	מגורים א
2005	760	מגורים א
2006	112.5	דרך
2007	896	דרך
2008	872	שטח ציבורי
2009	910	דרך
2010	900	מגורים א
2011	800	מגורים א
2012	800	מגורים א
2013	845	מגורים א
2014	845	מגורים א
2015	800	מגורים א
2016	800	מגורים א
סה"כ	16,015	

תחלקות מקומיות 146, 145, 144	38.5% ביטול תפקיט	1,782
	61.5%	5,790

מס' חלקה	שטח מ"ר	יעוד
141	2045	מגורים א
142	2345	מגורים א
143	851	דרך-מגורים
144	2263	מגורים א
145	2576	מגורים א
146	2571	מגורים א
147	2663	ש.צ.פ
148	308	דרך
150	393	ש.צ.פ
סה"כ	16,015	



תרשים סביבה 1:5000

חוק התכנון והבניה תשכ"ה-1965
 ידה מקומית לתכנון ובניה רעננה
 רע/ו/31
 תאריך: 26/10/77
 מס' תכנית: 31/1/77
 מס' חלקות: 146, 145, 144, 143, 150, 148, 147, 141, 142
 תחומי תוכנית: 10-12
 יושב ראש הוועדה: יוסב ראש