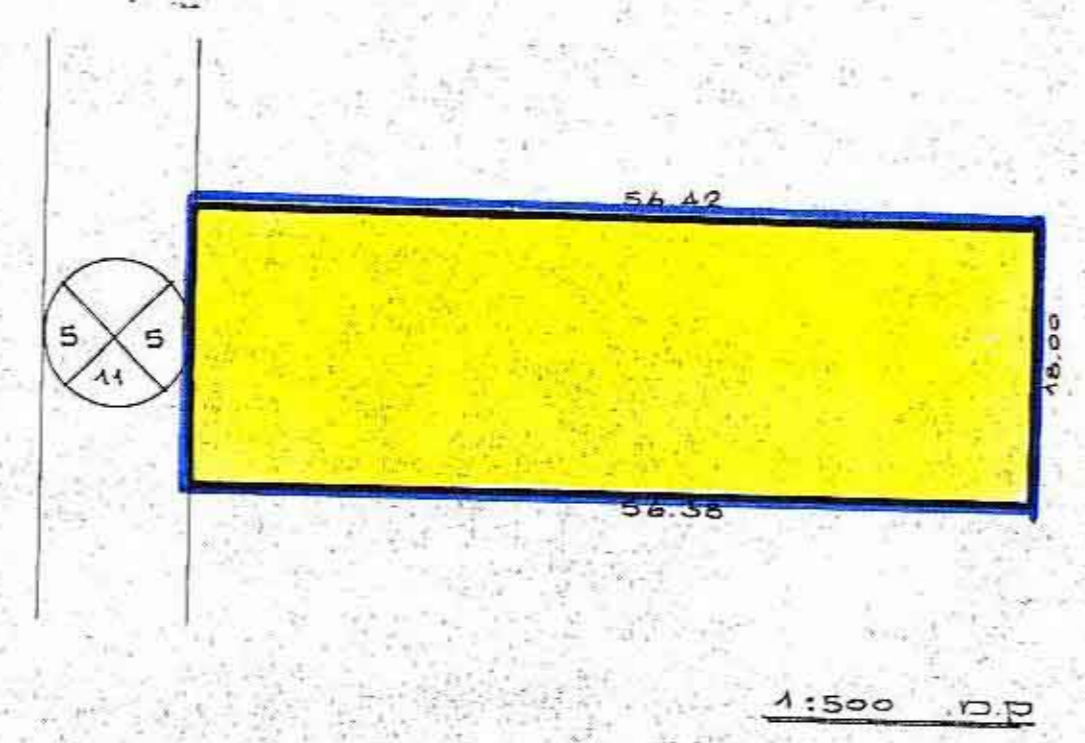


# מרחב התכנון מקומי רעננה

ש"נו' מס' רע/63/1 לתכנית מתאר רע/1/1א


מחוז: המרכז  
 נפה: פתח-תקוה  
 עיר: רעננה  
 גוש: 6580  
 חלקה: 521  
 שטח התכנית: 1014 סמ"ר  
 בעלי הקרקע: א. שבירו, א. סוזנה  
 היזום: חסן שלום, רעננה



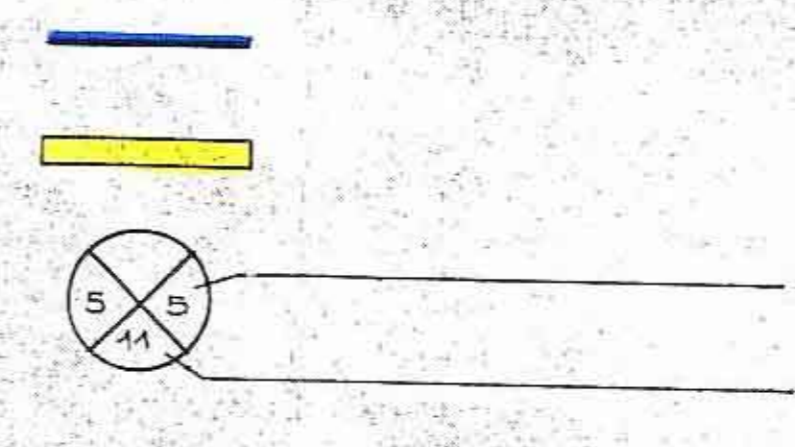
משרד הפנים  
 חוק התכנון והבניה השכיח - 1965  
 מחוז: אג"מ  
 תחום התכנון מקומי: רעננה  
 מס' התכנית: 63/1/1א  
 מס' הגוש: 6580  
 מס' החלקה: 521  
 תוקף התוכנית: 3.7.74  
 תחילה לתת תוקף  
 לתכנית התכנון לעיל.  
 יושב ראש הוועדה  
 [Signature]

460	529	188	163
461	528	187	164
462	527	186	165
463	526	185	166
464	525	184	167
465	524	183	168
466	523	182	169
467	522	181	170
468	521	180	171
469	520	179	172
470	519	178	173
471	518	177	174
472	517	176	175
473	516	175	176
474	515	174	177
475	514	173	178
476	513	172	179
477	512	171	180
478	511	170	181
479	510	169	182
480	509	168	183
481	508	167	184
482	507	166	185
483	506	165	186
484	505	164	187
485	504	163	188
486	503	162	189
487	502	161	190
488	501	160	191
489	500	159	192
490	499	158	193
491	498	157	194
492	497	156	195
493	496	155	196
494	495	154	197
495	494	153	198
496	493	152	199
497	492	151	200
498	491	150	201
499	490	149	202
500	489	148	203

גוש: 6579  
 חלקה: 521



תחום התכנון המקומי



מקרא:  
 גבול התכנית  
 אזור מגורים ג'  
 קו בנין  
 רוחב הדרך

חתימת בעלי הקרקע  
 חתימת היזום

[Signature]

תאריך: 17.10.72

חוק התכנון והבניה, תשכ"ה - 1965  
 1. זה מקומית לתכנון ולבניה רעננה  
 תכנית: 63/1/1א  
 בישיבה מס' 21/72 מס' 19.9.72  
 החלטה: זמנית לת"ר  
 המלצה:  
 סגור: [Signature]  
 יושב ראש: [Signature]