

400 2342  
 תוכן התוכנית והתכנית הטכני-388  
 והערה טקסטית לתכנון ולבניה רשומה  
 תאריך: 18.11.82  
 מס' תכנית: 309/1  
 מס' רישום: 529  
 מס' תכנית: 529  
 מס' תכנית: 529  
 מס' תכנית: 529

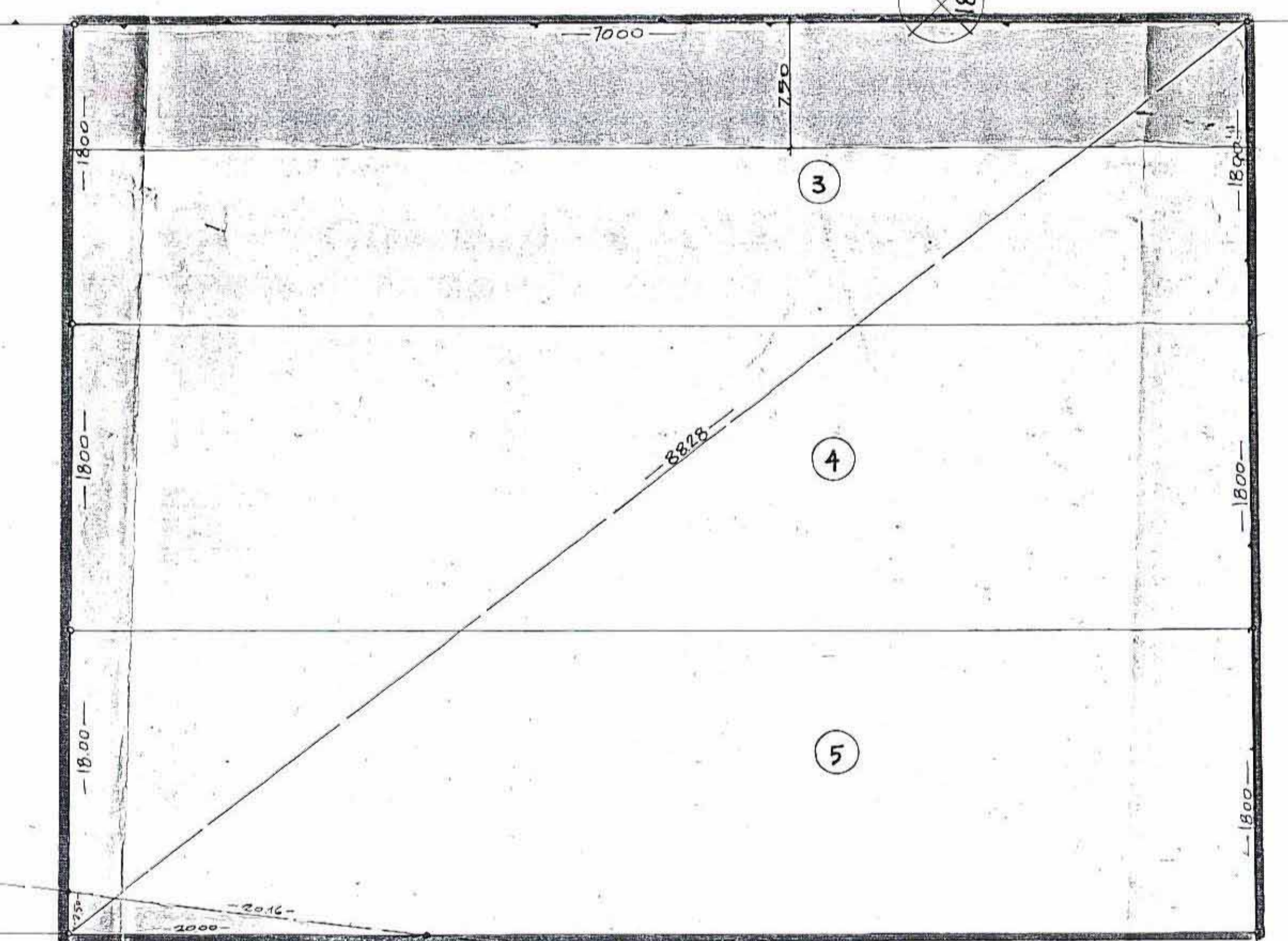

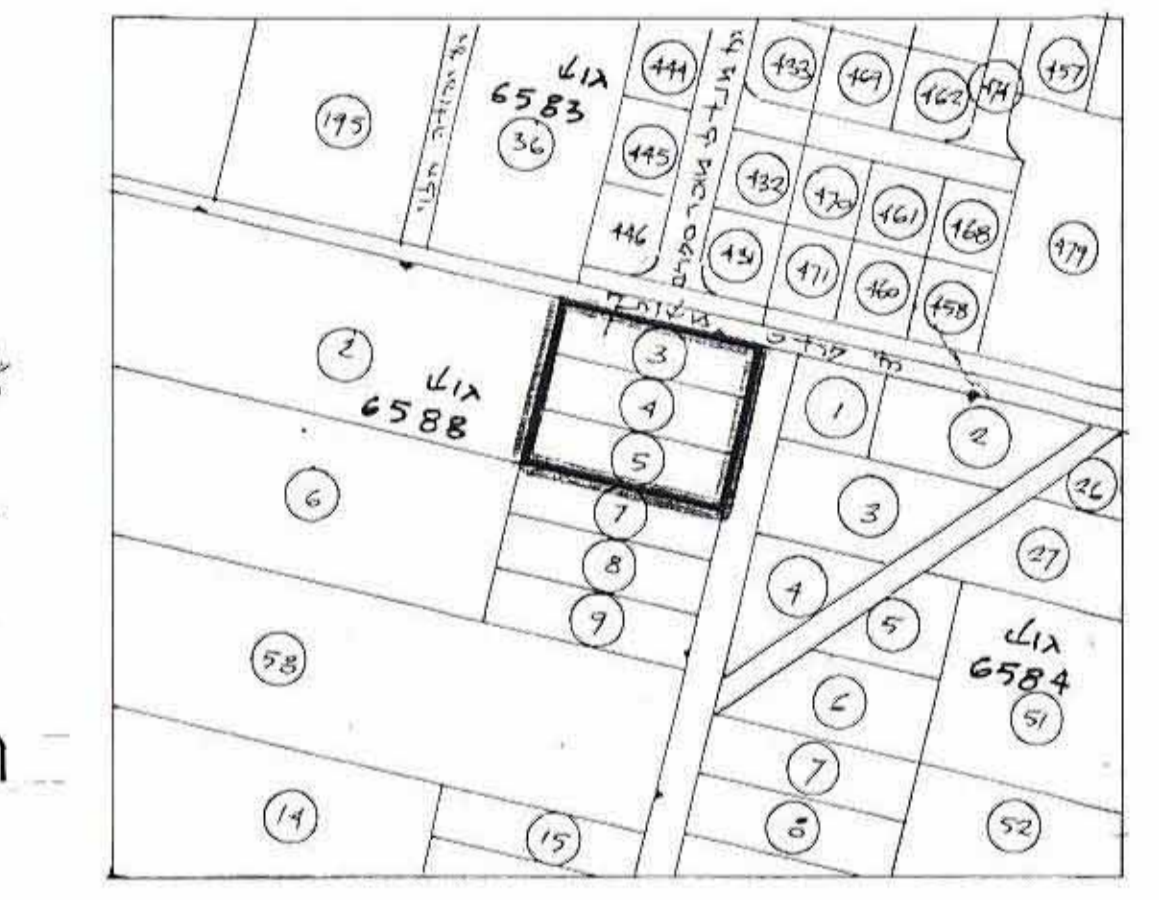
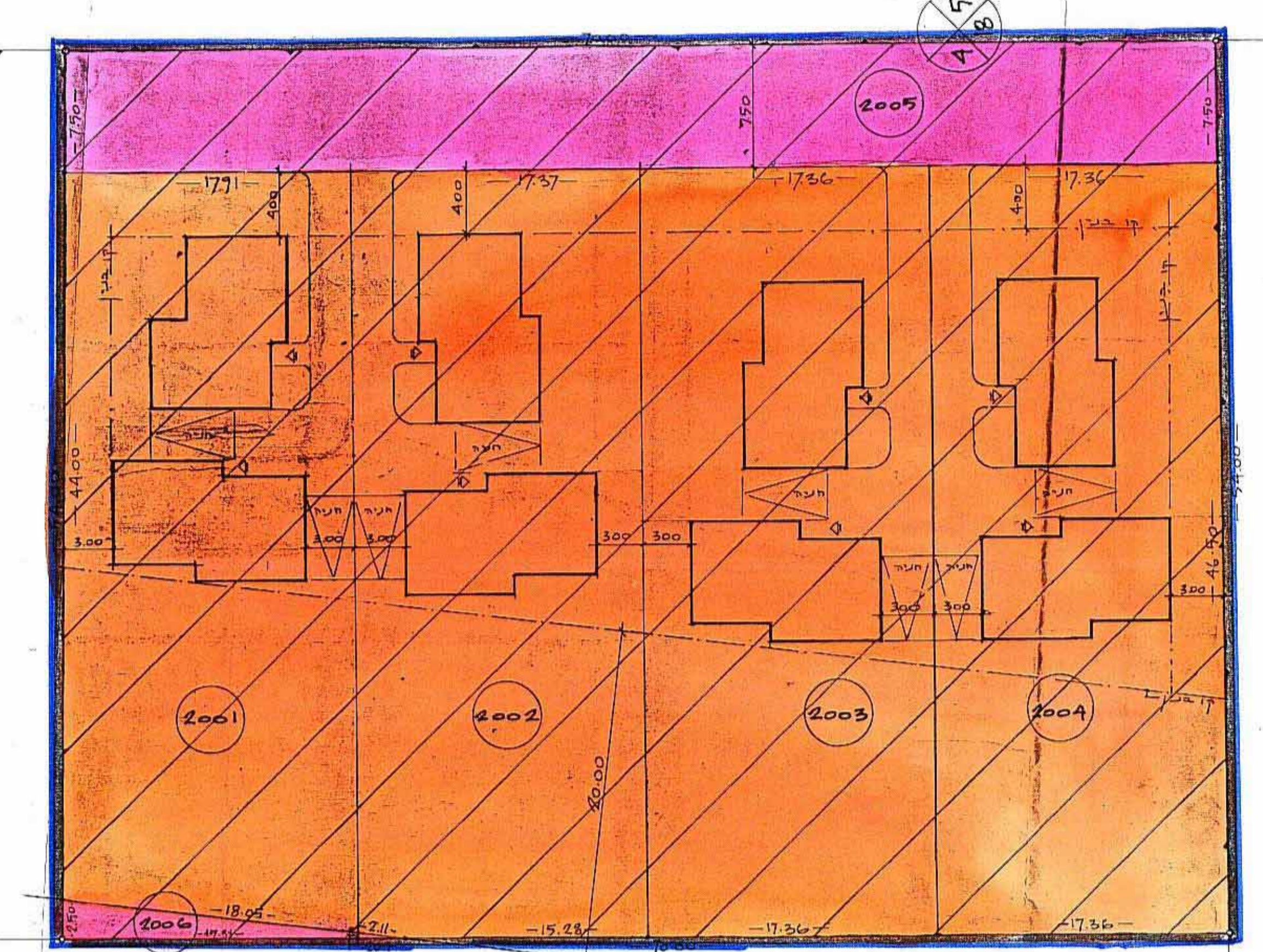
מרחב תכנון מקומי רעננה  
 מחוז המרכז  
 תכנית מס' רע/309/1

תכנית לאיחוד וחלוקה מחדש לפי שליוף 125 סימן ד' לזוהן תכנון ולבניה תשנ"ה  
 שינוי לתכנית מתאר מס' רע/1/1 א'

נפה: פתח תקוה  
 גוש: 6588  
 חלקות: 5, 4, 3  
 שטח התכנית: 3782 מ"ר  
 יתום התכנית: הועדה המקומית לתכנון ולבניה רעננה  
 בעלי הקרקע: שונים  
 עורך התכנית: וגנהיים אדריכלים  
 מס' תכנית: 529  
 מס' רישום: 529  
 מס' תכנית: 529

מסדר המגורים מחוז מרכז  
 תוכן התכנון והתכנית הטכני-388  
 אישור תכנית מס. רע/309/1  
 תאריך: 18.11.82  
 מס' תכנית: 529  
 מס' רישום: 529  
 מס' תכנית: 529

- מקרא:
- גבול התכנית
  - דרך חדשה
  - חולבת דרך
  - אחד וחלוקה מחדש
  - אזור מגורים א'
  - גבול גוש
  - דרך קימת
  - מספר חלקה
  - מספר הדרך
  - קו בנין
  - וחלב הדרך



מצב מוצנן 1:250

מצב קיים 1:250

טבלה; הקטאות לתכנית רע/309/1

גז	מספר החלקות	שטחים במ"ר		תחומי תכנון
		מקורי	מספר	
6588	2001	1.260	808	מגורים
	2002	1.261	808	מגורים
	2003	1.261	808	מגורים
	2004	1.261	808	מגורים
	2005	1.261	529	התחב-דרך
	2006		25	התחב-דרך
	סה"כ חלב	3.782	3.782	

חתימות:  
 היוזם  
 בעלי הנכס  
 עורך התכנית  
 וגנהיים-אדריכלים  
 תל אביב 18, הרצל 5  
 טל: 590590-052  
 תאריך: 18/11/82  
 מס' תכנית: 529  
 מס' רישום: 529  
 מס' תכנית: 529