

מרחב תכנון מקומי רעננה

תכנית **כנו עיר** רע/ו/57
 שיוי תכנית מתאר רע/ו/א ותכנית מפורטת רע/ו/57
 תכנית לאיחוד וחלוקה לפי סימן ז לחוק

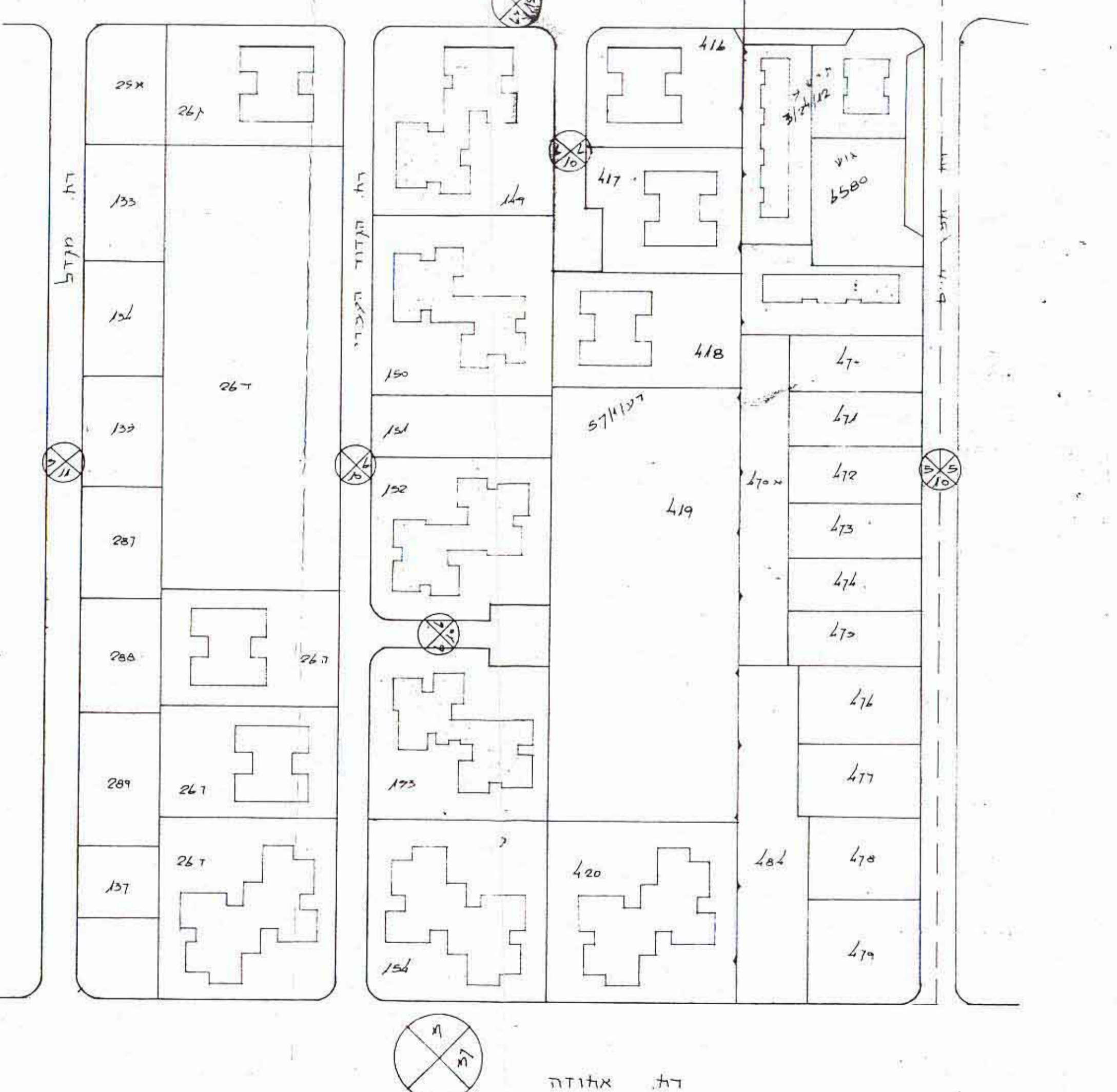
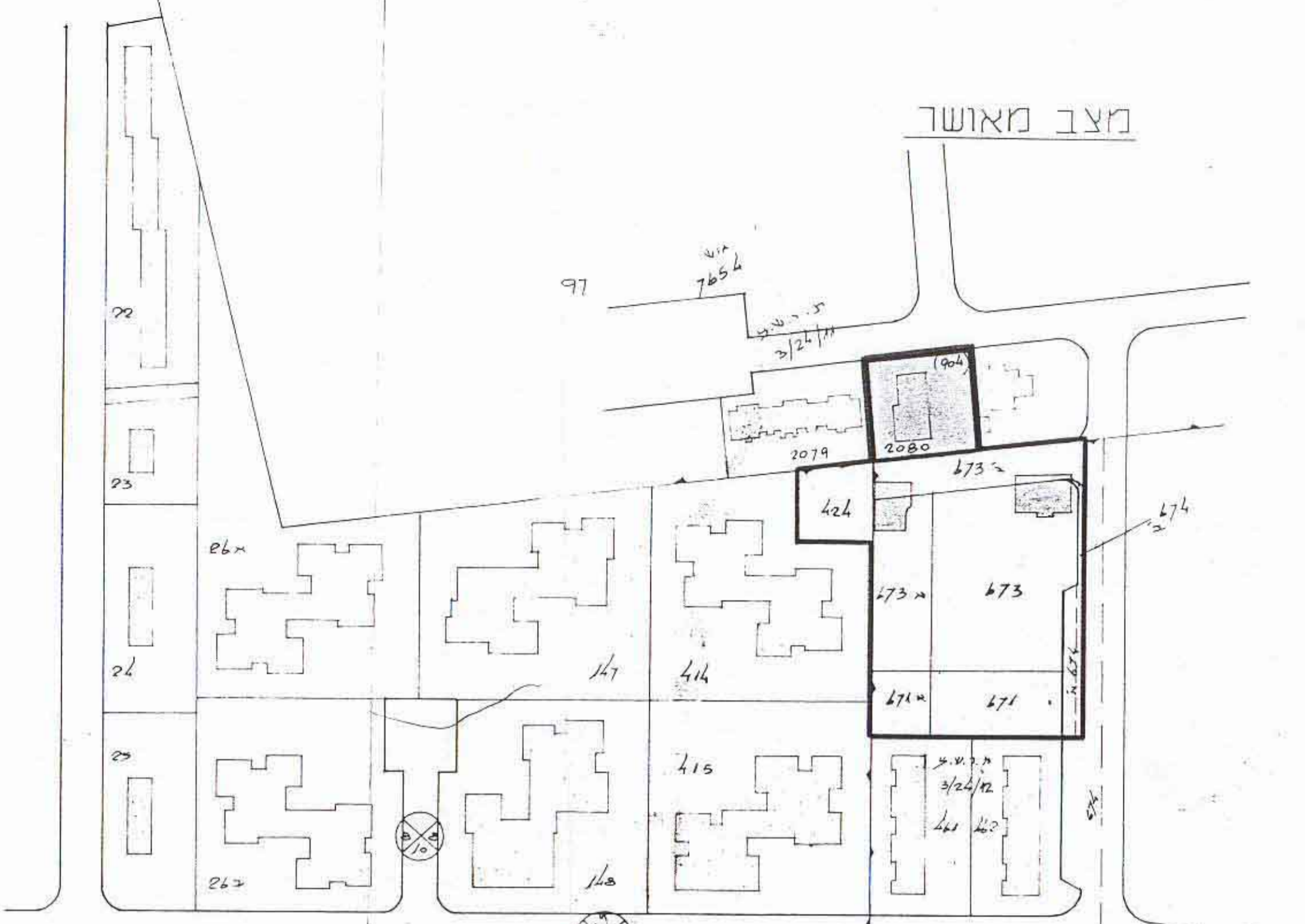
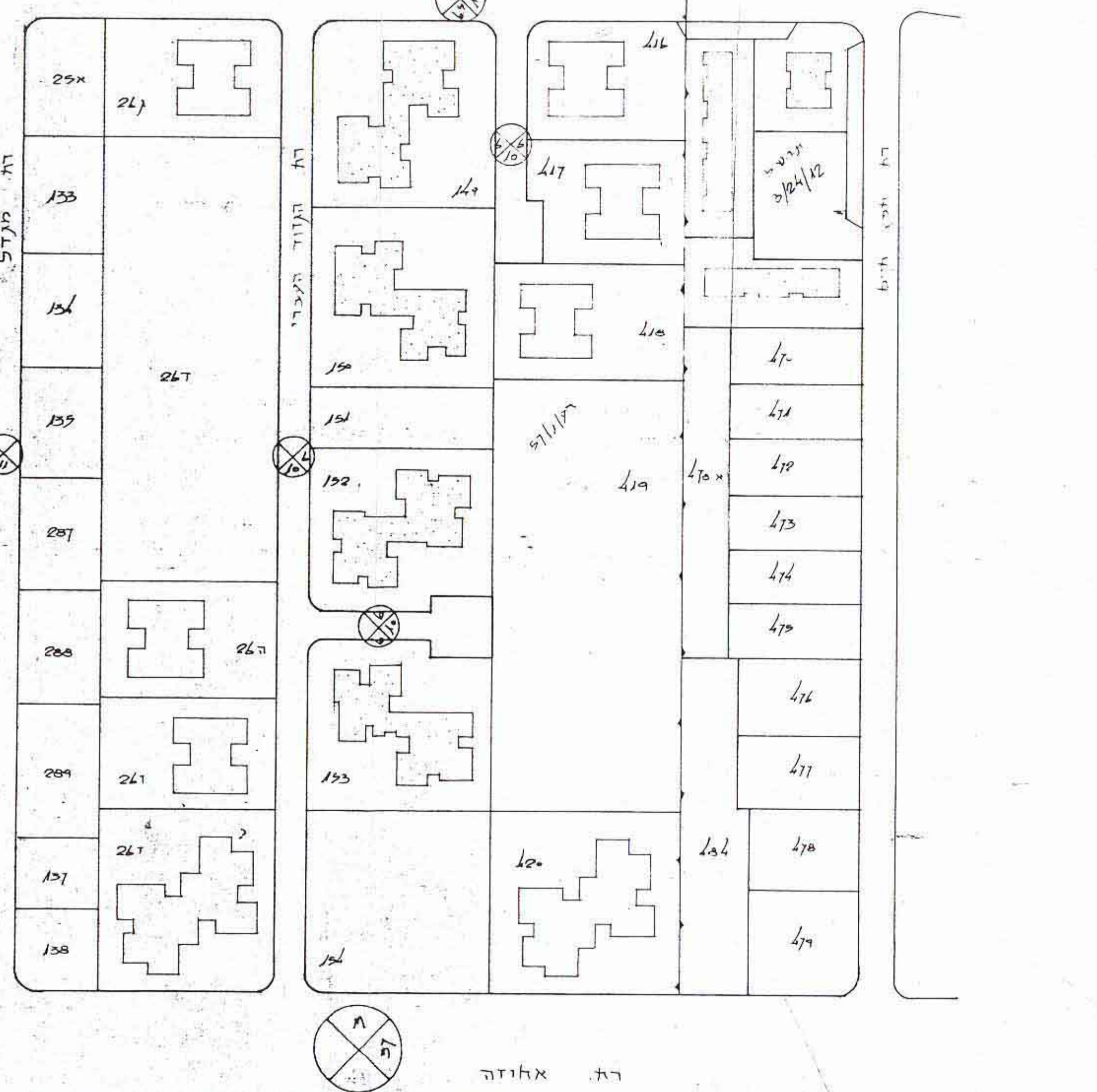
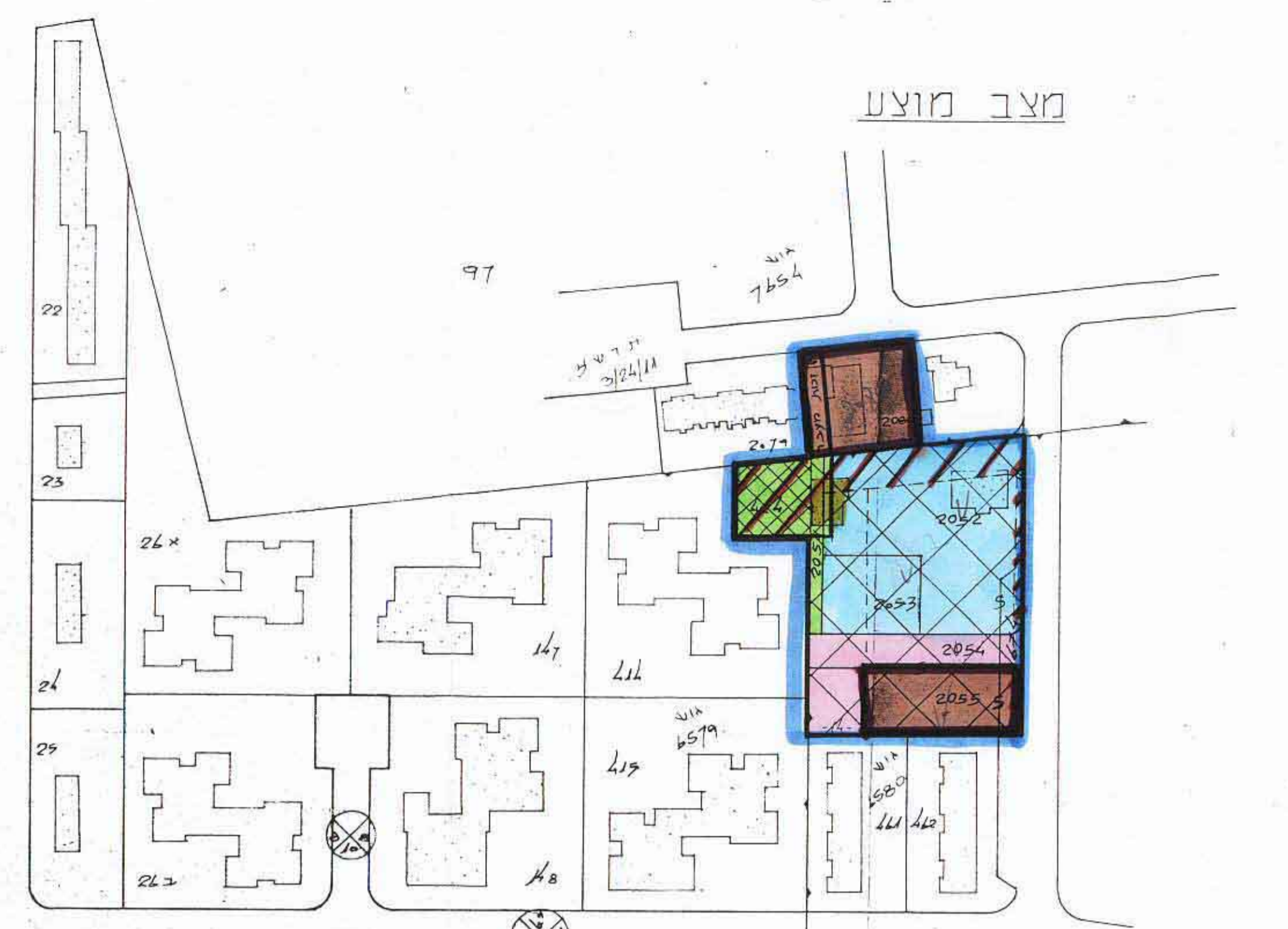
מחוז: המרכז
 נפה: פתח תקוה
 ישוב: רעננה
 גוש: 6580
 חלקות: 674, 673, 671 (חלק) 424 | 6579 | 7654 | 97 (חלק) מניס
 שטח: 5,907 מ"ר
 היזום: הועדה המקומית לתכנון ובניה רעננה
 בעלי הקרקע: שונים
 קנה מדה: 1:1250

משרד הפנים
 חוק התכנון והבניה חש"ב-1965
 מס' 4
 מרחב תכנון מקומי (לנו)
 תכנית מתאר (חלק) 97 (חלק) מניס
 תעודת החתומות בוטחת ה- (חלק) 97
 מס' 424
 החליטה ליתן ולתת
 להצטרף העירייה.
 סגן מנכ"ל משרד הפנים

מ.ק.ר.א. 1979
 גבול תחום התכנון
 חלוקת השטח המיועד לתכנון
 הארץ

- שכב א לביצוע
- חניה
- גבול תחום התכנון
- אזור מגורים ב
- שטח לבנון ציבורי
- ש.צ.פ.
- דרך מאושרת
- דרך מוצעת
- דרך כביטול
- מבנים להריסה
- שטח לדפורצליציה

משרד הפנים
 תכנית מתאר רע/ו/א ותכנית מפורטת רע/ו/57
 מרחב תכנון מקומי (לנו)
 מס' 424
 החליטה ליתן ולתת
 להצטרף העירייה.
 סגן מנכ"ל משרד הפנים



שטח יעוד	מצב מוצע		מצב קיים	
	שטח	מס' חלקה	שטח במר	מס' חלקה
מגורים ב'	2053	2053	922	א 671
מגורים ב'	2052	2052	ש.צ.פ.	ב 673
			דרך	ג 674
שבי"כ	146	2051	מגורים ב'	א 674
דרך	740	2054	דרך	ב 674
ש.ב.צ.	780	2055		
	2,376	סה"כ שטח למסירת חידוש	4,376	

טבלת ריכוז שטחים - מצב מוצע

שטח ברו	מס' חלקה	יעוד
2,710	2052	מגורים ב'
146	2051	שבי"כ
740	2054	דרך
1,905	2055	ש.ב.צ.
406	424	ש.צ.פ.
5,907		סה"כ