4003273
14.12.77

מרחב תכנון מקומי רעננה

תשריט מצורף לתוכנית מפורטת מס' רע/1/134

מחוז: המרכז
נפה: פתח תקוה
מועצה מקומית: רעננה
גוש: 6581
חלקה: 296
שטח התוכנית: 16048 מ"ר
בעל הקרקע: בתים ושכונות בע"מ ואחרים
שד' דוד המלך 30 ת"א
יוזם התוכנית: " " "
תכנון: בר-מסטצקין אדריכלים
גור 9 ת"א טל' 269312

משרד הפנים
חוק התכנון והבניה תשכ"ה-1965
מחוז מרכז
מרחב תכנון מקומי רעננה
תכנית מפורטת מס' 134/1/רע
הועדה המחוזית בישיבתה ה 37/3
מיום 26.10.77 החליטה לתת תוקף
לתכנית הנזכרת לעיל.
סגן מנהל כללי לתכנון
יושב ראש הועדה

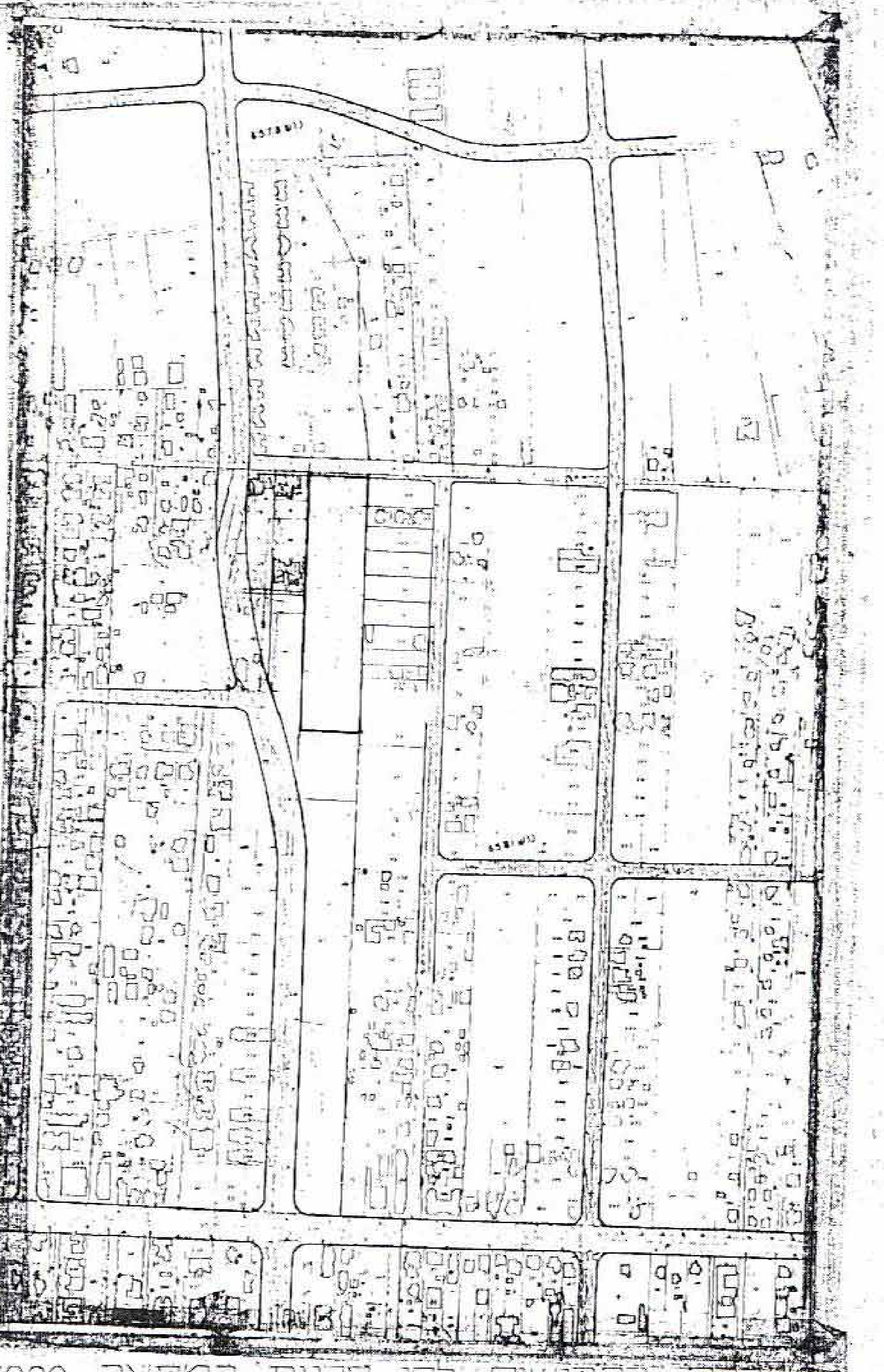
מערכת הכבישים לפי תכנית המתאר 1:5000

טבלת שטחי הקרקע

גוש	חלקה	יעוד	שטח מ²	מס' מגרש	יעוד	שטח מ²	סה"כ שטח	שטח ב%
מצב קיים				מצב מוצע				
6581	296	מגורים	16,048	1	מגורים א	846		
				2		810		
				3		810		
				4		750		
				5		750		
				6		750	4716	
				7	מגורים ב	952		
				8		952		
				9		1008		
				10		870		
				11		1245		
				12			5027	60
				א	שטח לבנין צבורי	1812		
				ב	"	800		
					דרכים	3693	6305	40
סה"כ			16048	סה"כ			16.048	100 %

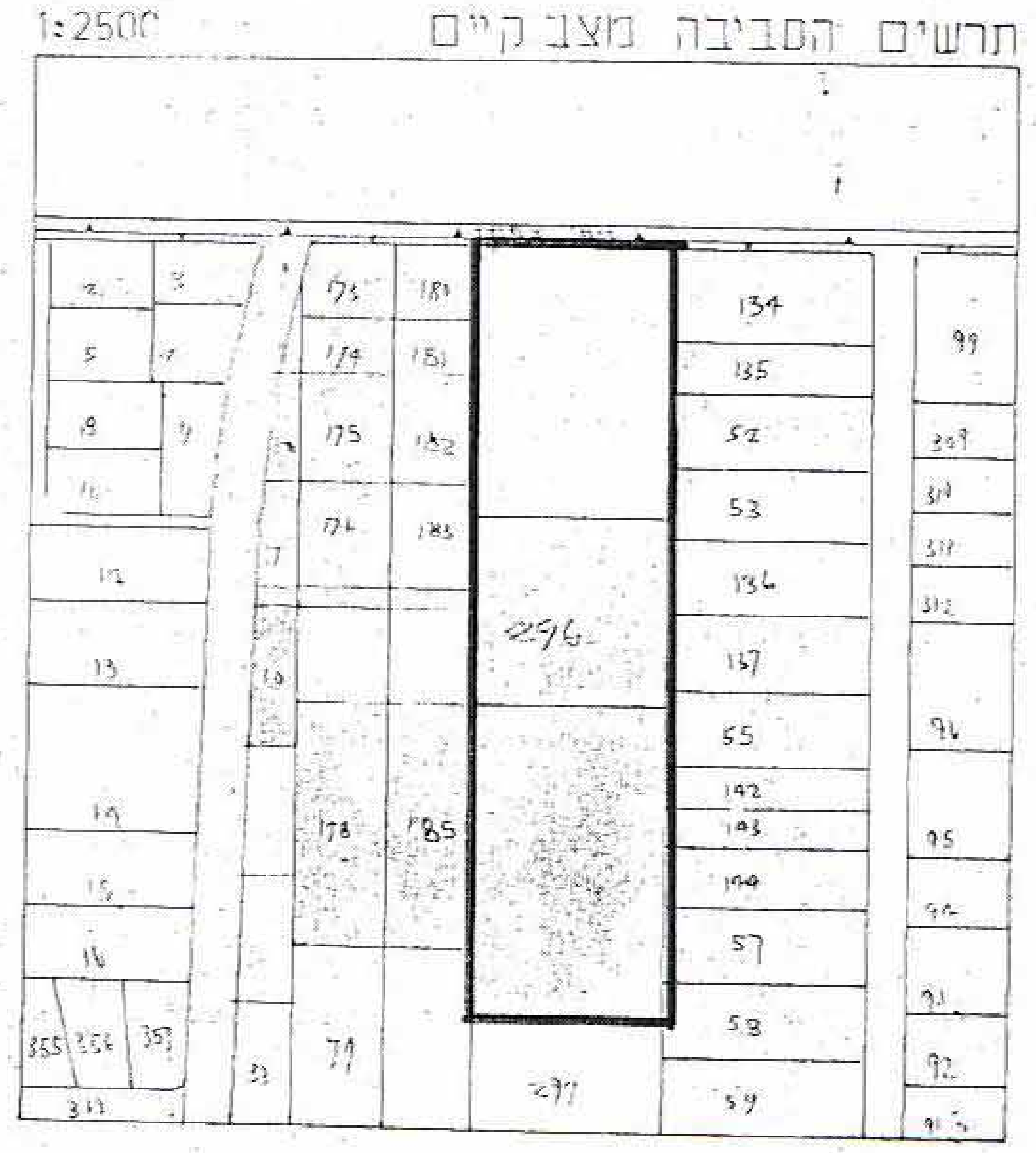
תרשים הסביבה מצב קיים 1:2500

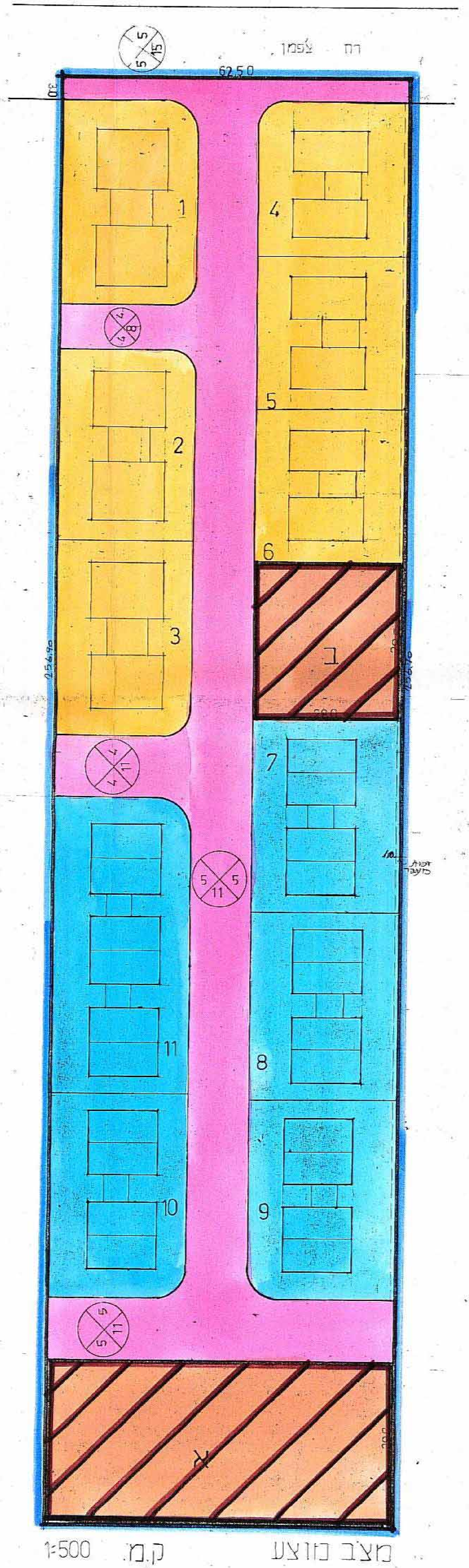

מצב מוצע ק.מ. 1:500

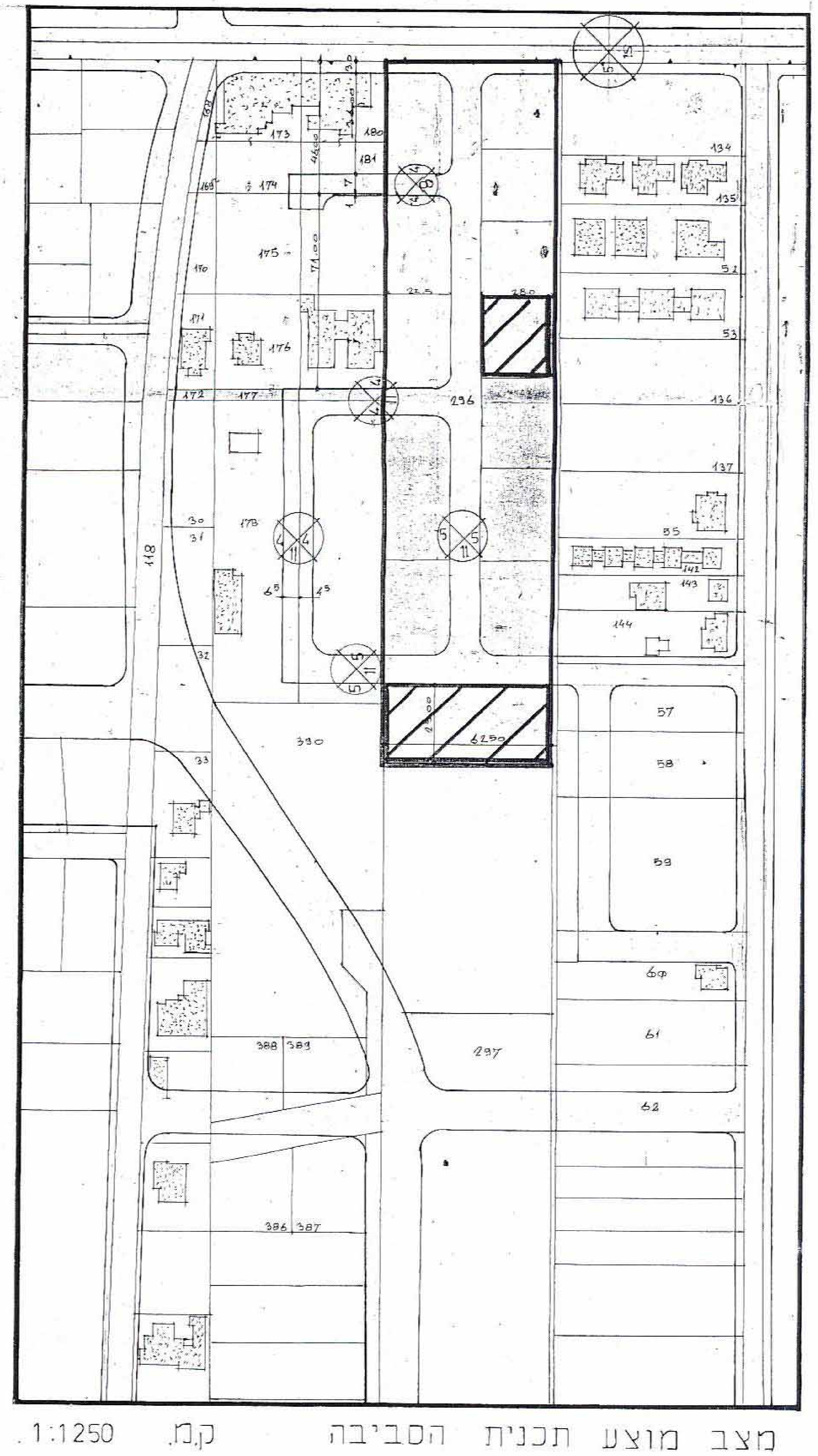

מצב מוצע תכנית הסביבה ק.מ. 1:1250

כל המידות המופיעות מקורבות.

צבע ניתן להפקיד/לאשר 26.10.77
החלטת הועדה המחוזית/מקומית מיום
תאריך 14.12.77
מתכנן המחוז

מקרא

▬	גבול תוכנית
🟨	מגורים א
🟦	מגורים ב
▨	שטח לבנין צבורי
☐	שטח צבורי פתוח
▭	שביל
▭	דרך קימת
🟪	דרך מוצעת

⊗ מס דרך
קו בנין
רוחב דרך

חתימות
בעל הקרקע
יוזם התוכנית
מתכנן

חוק התכנון והבניה, תשכ"ה - 1965
ועדה מקומית לתכנון ולבניה רעננה
תכנית רעונן 134
בישיבה מס' 30/76 מיום 30.7.76
הוחלט להמליץ בפני הועדה
המחוזית
מזכיר
יושב ראש