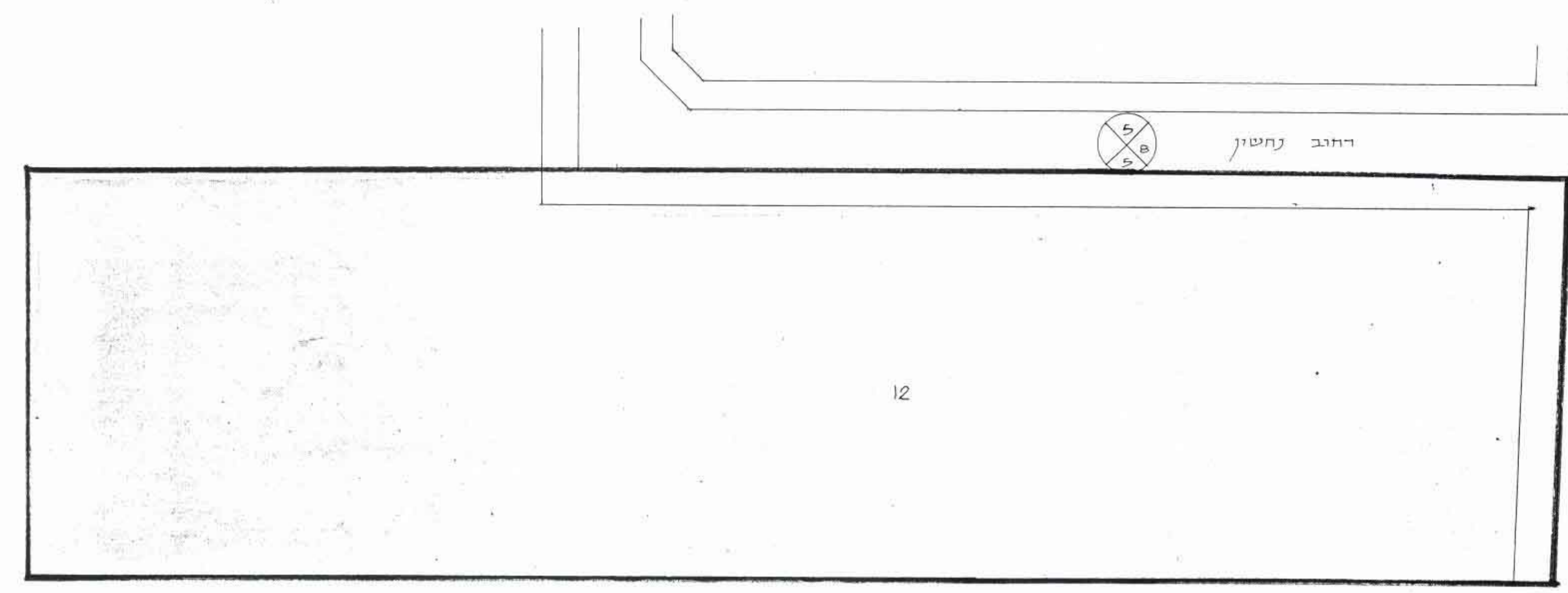
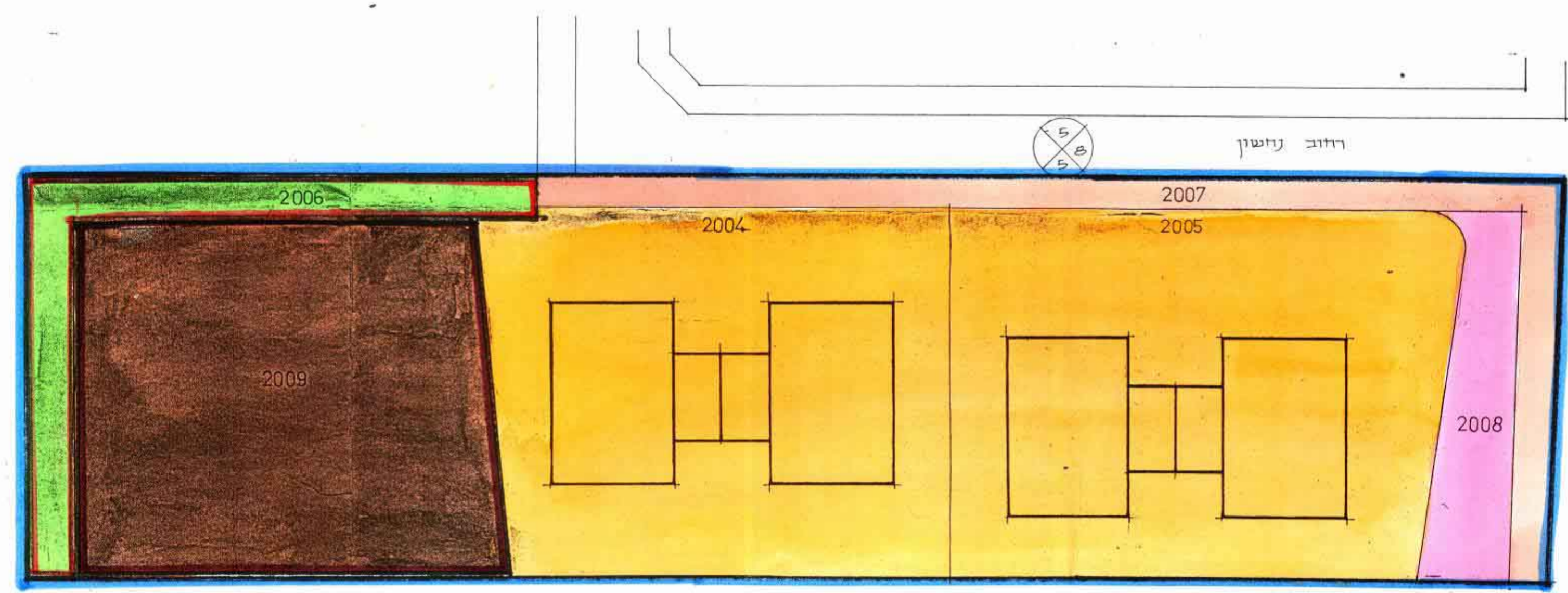


מרחב תכנון מקומי דעננה תוכנית מפורטת דע/1/157



מצב קיים

2343	אזור מגורים א'
191	הרחבת דרך מאושרת
2534	סה"כ



מצב מוצע

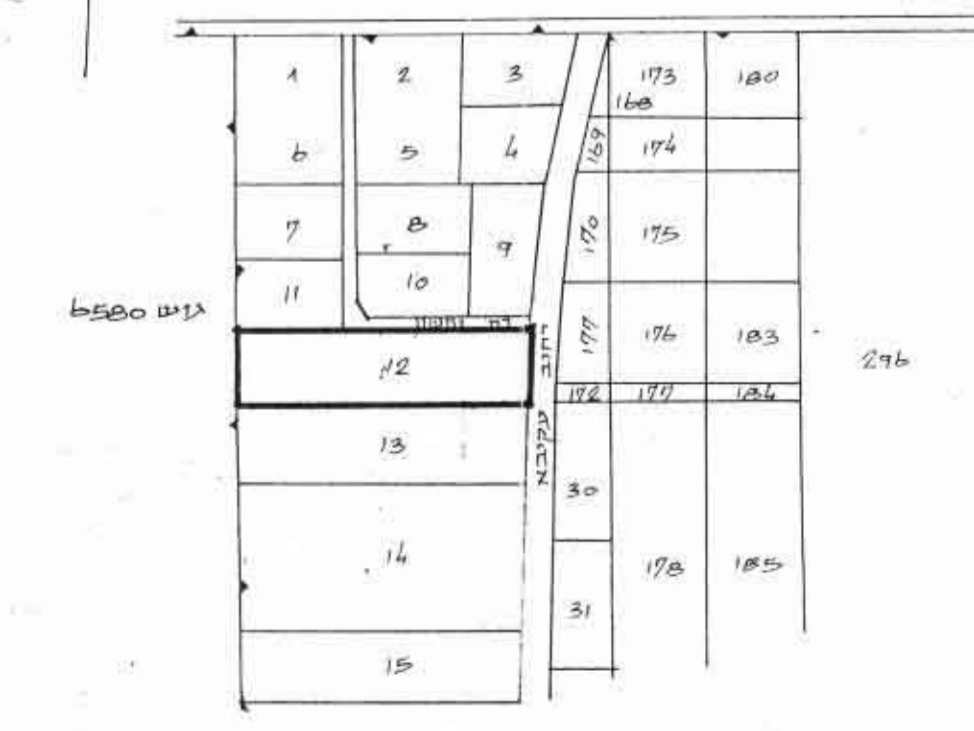
מס חלקה	יעוד	שטח	אחוזים
2004	אזור מגורים א'	760	60
2005	אזור מגורים א'	760	
2006	שביל	168	
2007	דרך מאושרת	191	40
2008	הפקעה לכביש	199	
2009	הפקעה למועצה	556	
	סה"כ	2534	100

מחוז	המרכז
נפה	פתח- תקוה
ישוב	דעננה
גוש	6581
חלקה	12
שטח התוכנית	2534 מ"ר
היוזם	

אדריכל: וגנתיים יעקב רוז-גורדין ו/ו הרצליה
 טל: 984830 וגנתיים יעקב - אדריכל
 תרצות 88 48 30
 בעלי הקרקע: בטלי אלשיך רוז-גורדין & הרצליה טל: 985733
 קנה מידה: 1:250

מקרא

- אזור מגורים א'
- שטח לבנין ציבורי
- דרך קיימת
- דרך חדשה
- שביל
- גבול הזכנית



תרשים טבידה קמ 1:2500

חוק התכנון והבניה, תשי"ב-1965
 ר"ד מקומית לתכנון ולבניה דעננה
 תכנית 157/1/157
 נכסיהם מס' 157/1/157
 חולסם: אריאל גפני, מלך
 תאריך: 5.9.98
 סוכני: [Signatures]