

מרחב תכנון מקומי הדרים

מחוז המרכז

ת.ק. 23/4/85

תכנית מתאר מס הר 51/
 שינוי לתכנית מתאר מס R/6
 ולתכנית מפורטת הר/149

משרד הפנים
 חוק התכנון והבניה חש"ב-1965
 מחוז המרכז
 מרחב תכנון מקומי
 תוכנית מתאר מס ר/6
 תאריך: 23/4/85
 חתום: [Signature]

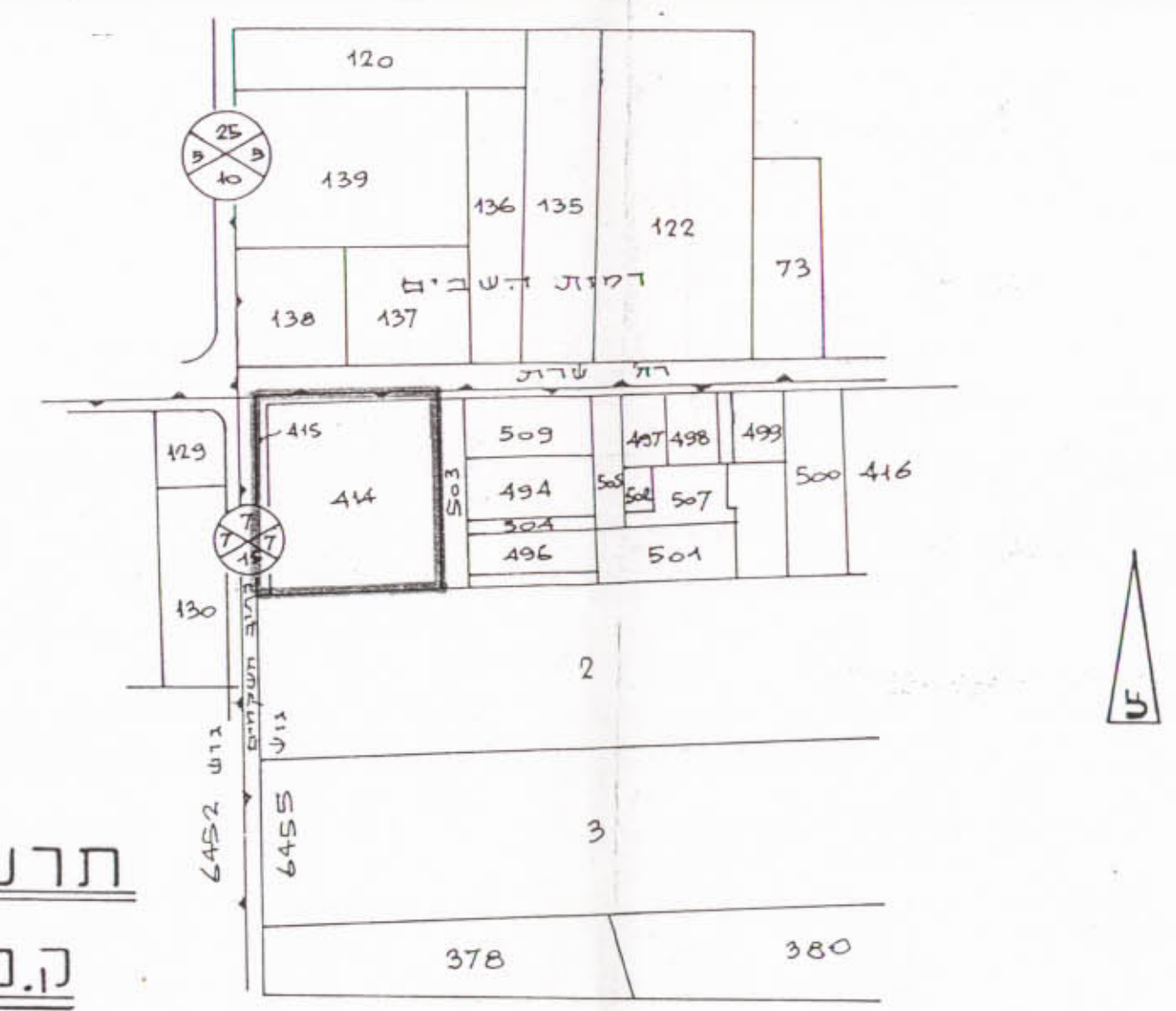
מחוז המרכז
 עיריית תל אביב
 רחובות
 גוש 6455
 חלקה 415, 414
 שטח 5,180 מ²
 יוסף ורות אריאלי ואחרים
 הועדה המקומית לתכנון ובניה הדרים
 מ. ברגר, אדריכל
 יוסף ורות אריאלי

מקרא

- גבול התכנית
- גבול גוש
- סימון חלקה רשומה ומספרה 414
- סימון מגרש מוצע ומספרו 1
- דרך קיימת / מאושרת
- דרך חדשה
- אזור מגורים א'
- דרך פרטית
- מבנה קיים להריסה
- שטח ציבורי פתוח
- מספר דרך
- קו בנין
- רוחב דרך
- מבנה מוצע
- חניה

חוק התכנון והבניה חש"ב-1965
 הועדה המקומית לתכנון ובניה הדרים
 תוכנית מתאר מס R/6
 תאריך: 23/4/85
 חתום: [Signature]

(מסמך 23/4/85) (מסמך 23/4/85)



תרשים הסביבה
 ק.מ. 1:2500

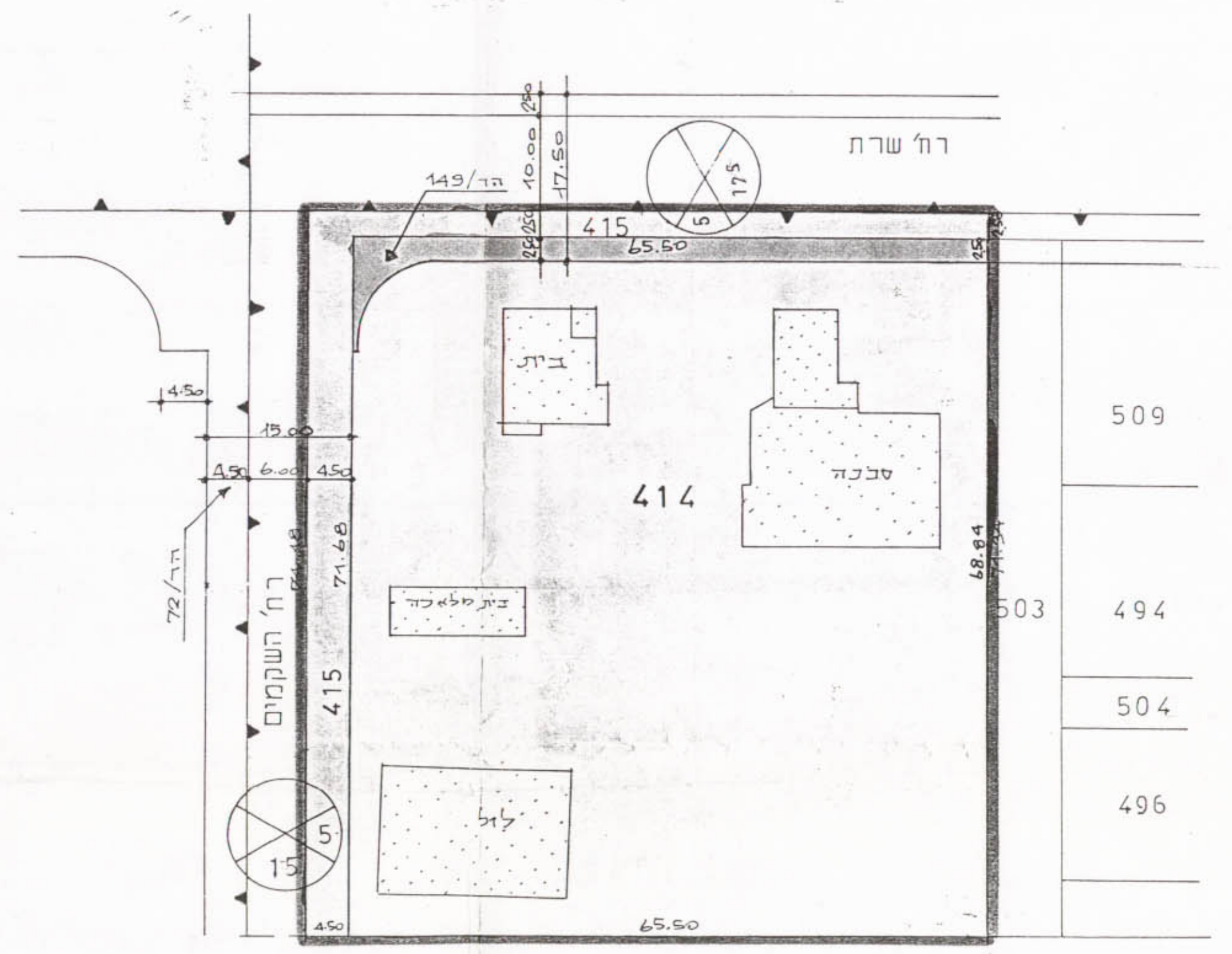
טבלת יעוד הקרקע וחלוקתו:

גוש	חלקה	מצב קיים		מצב מוצע	
		שטח רשום	יעוד	שטח במל	התכנית % משטח
6455	414	4,683 מ ²	מגורים	777	15
6455	415	497 מ ²	דרכים	777	15
				777	15
				777	15
		3,128 מ ²			60%
				323	25.54
				252	4.87
				497	9.59
				2,072 מ ²	40.0
				5,180 מ ²	100%

הערה: שינויים במידות הנוכח ויטוי המגרשים עד 4% בתוצאה מיישום התכנית לא יהיו סטייה מהתכנית.

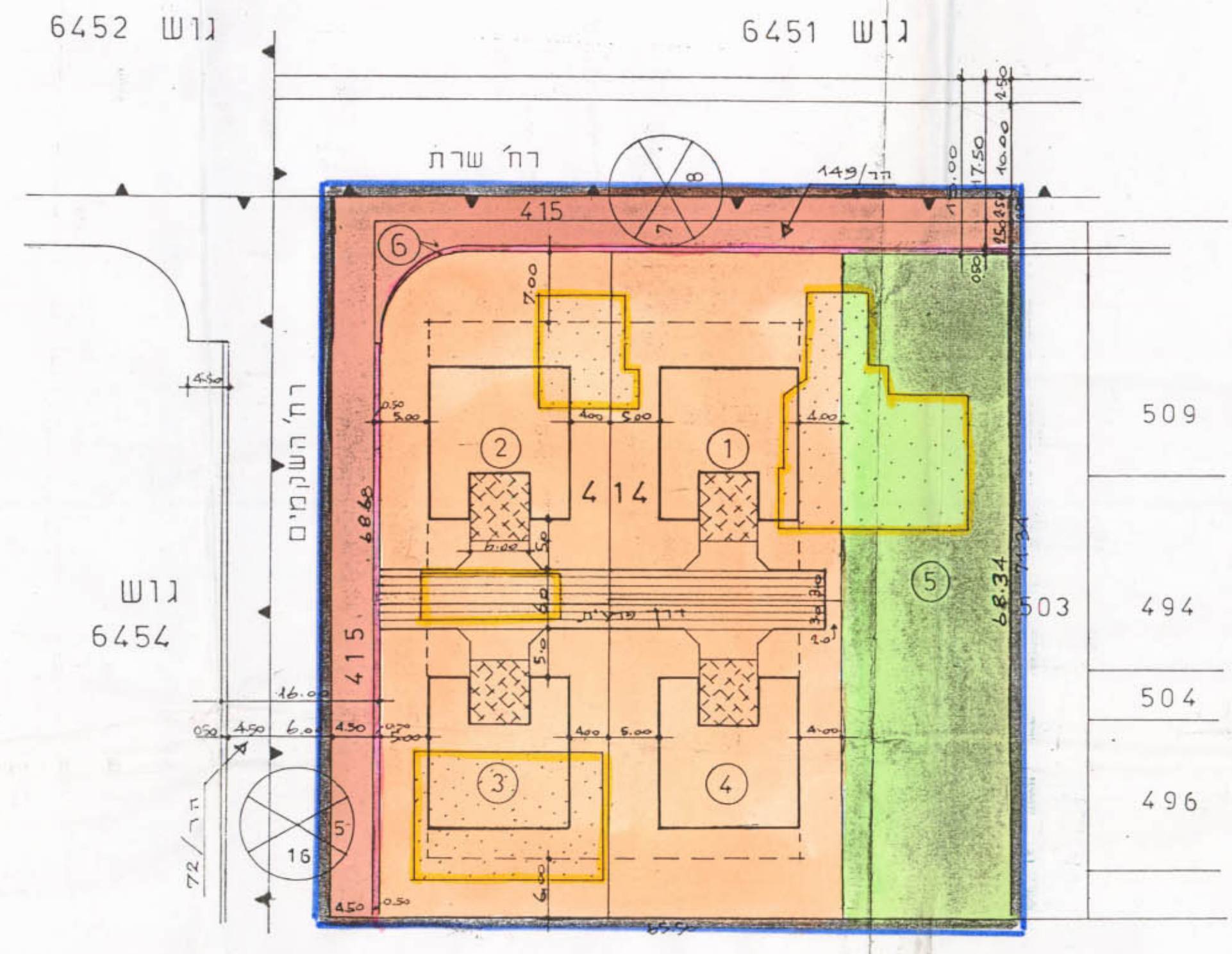
חתימות
 בעלי הקרקע
 יוזם התכנית
 עורך התכנית
 תאריך: 13.2.85

מצב קיים
 ק.מ. 1:500



גוש 6455

מצב מוצע
 ק.מ. 1:500



גוש 6455