

# תכנית הר/250/3 שינוי לתכנית מתאר R/6

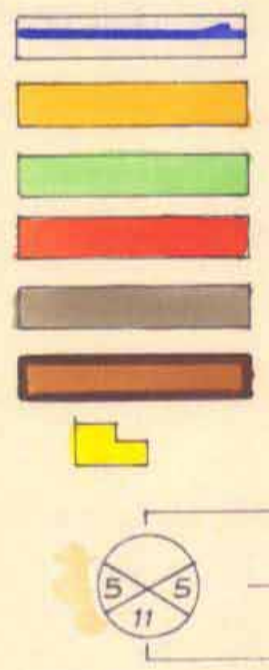
משרד הפנים מחוז המרכז  
חוק התכנון והבניה תשכ"ח-1965  
אישור תכנית מס. הר/250/3  
הועדה המחוזית לתכנון ולבניה החליטה  
ביום 21.1.90 לאשר את התכנית.  
יו"ר הועדה המחוזית

מחוז: המרכז  
נפה: פתח תקוה  
מקום: הוד-השרון  
גוש: 6454  
חלקות: 47, 46  
היוזם: ג.מ. "הדרים"  
המתכנן: ג.מ. "הדרים"  
בעל הקרקע:  
ק. מידה: 1:2500, 1:17.6  
שטח התכנית: 17.6

מקום הפיקוח  
הר/250/3  
4/3/90  
3/1/90

בדק וזיהו לעמידה לאשר  
החלטת הרשות המחוקקת/ביטול מיום  
תאריך  
מתכנן המועד

## מקרא:

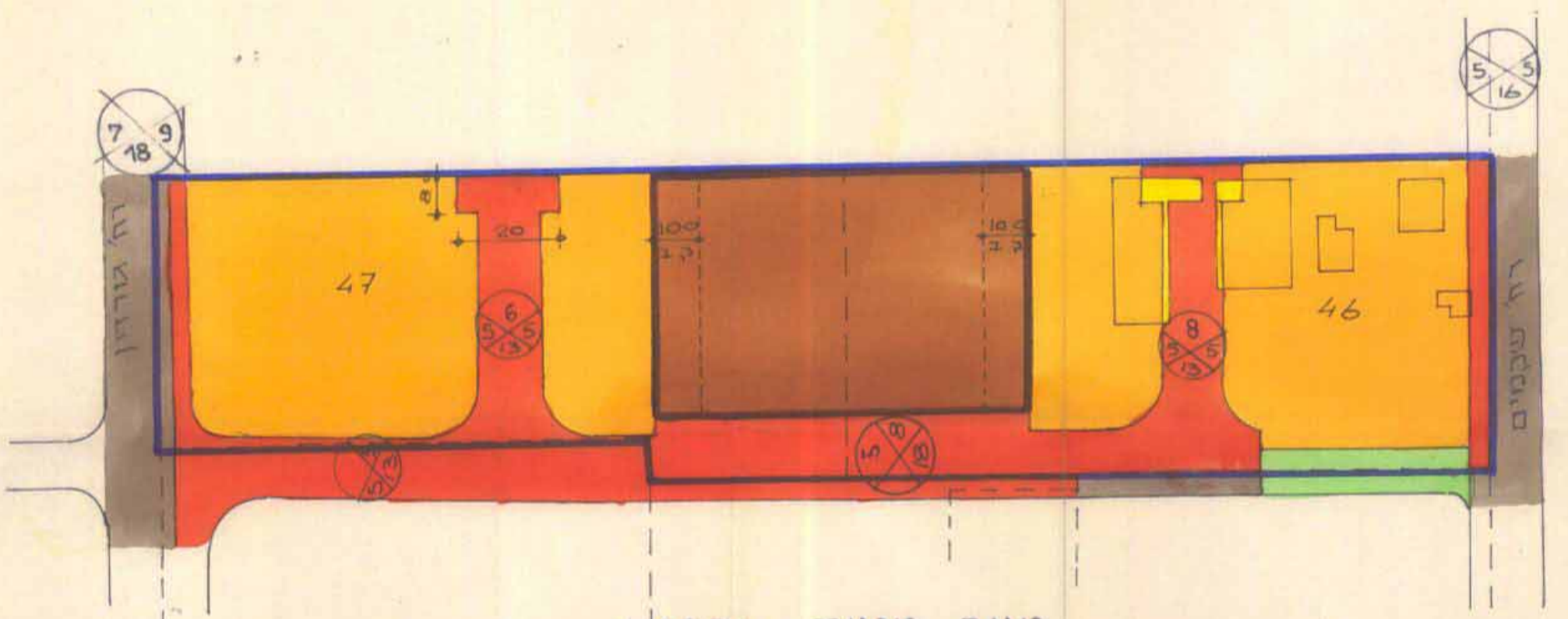


## טבלת שטחים

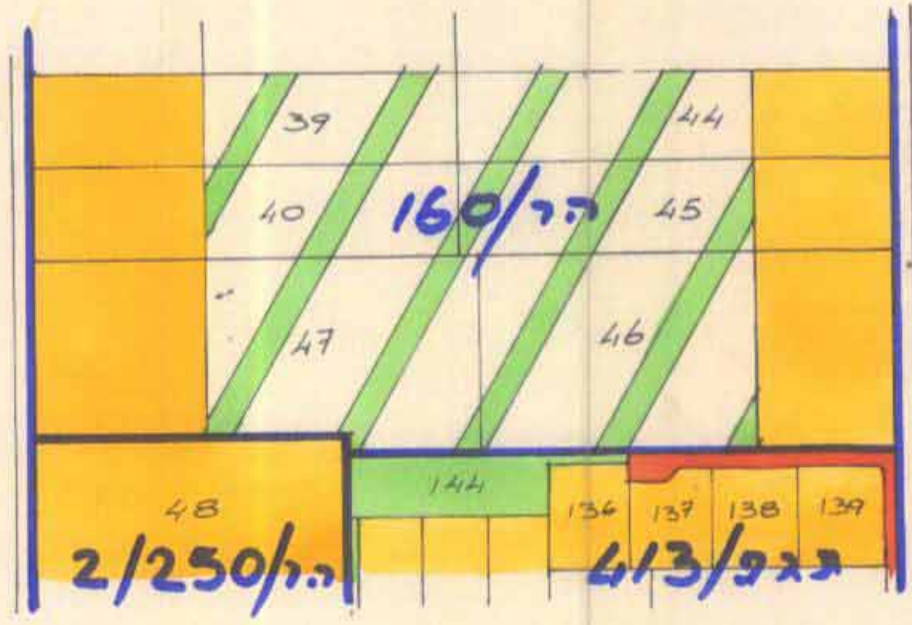
יעוד השטח	שטח ד'	שטח %
מגורים א'	9.90	56.1
בנין ציבורי	4.00	22.71
ציבורי פתוח	0.20	1.13
דרכים	3.55	20.1
ס"ה	17.65	100 %

## טבלת שטחי הפקעות

מס' חלקות	שטח כללי	שטח מוכרז חקלאי	שטח מופשר	הפקעות מהשטח מוכרז חקלאי	הפקעות המופשר	הפקעות מהשטח כולל
		ד'	ד'	%	%	%
46	8.99	6.07	2.9	3.6	0.53	4.1
47	8.63	5.34	3.34	3.4	0.33	3.7



מצב מוצע 1:2500



מצב קיים 1:2500

חוק התכנון והבניה תשכ"ח-1965  
הועדה המחוקקת לתכנון ולבניה "הדרים"  
תכנית מתאר מקומית מס. הר/250/3  
מחוז המרכז  
בישיבה מס' 228 מיום 14/10/85  
החלטת: להמליץ לועדה המחוקקת להפקדה  
תאריך: 17/11/85

מתוקן ע"י החלטת "המחוקקת" בישיבה מס' 228  
מיום 4/1/90 תאריך: 3/1/90