

5.10.90







מרחב תכנון מקומי לוד

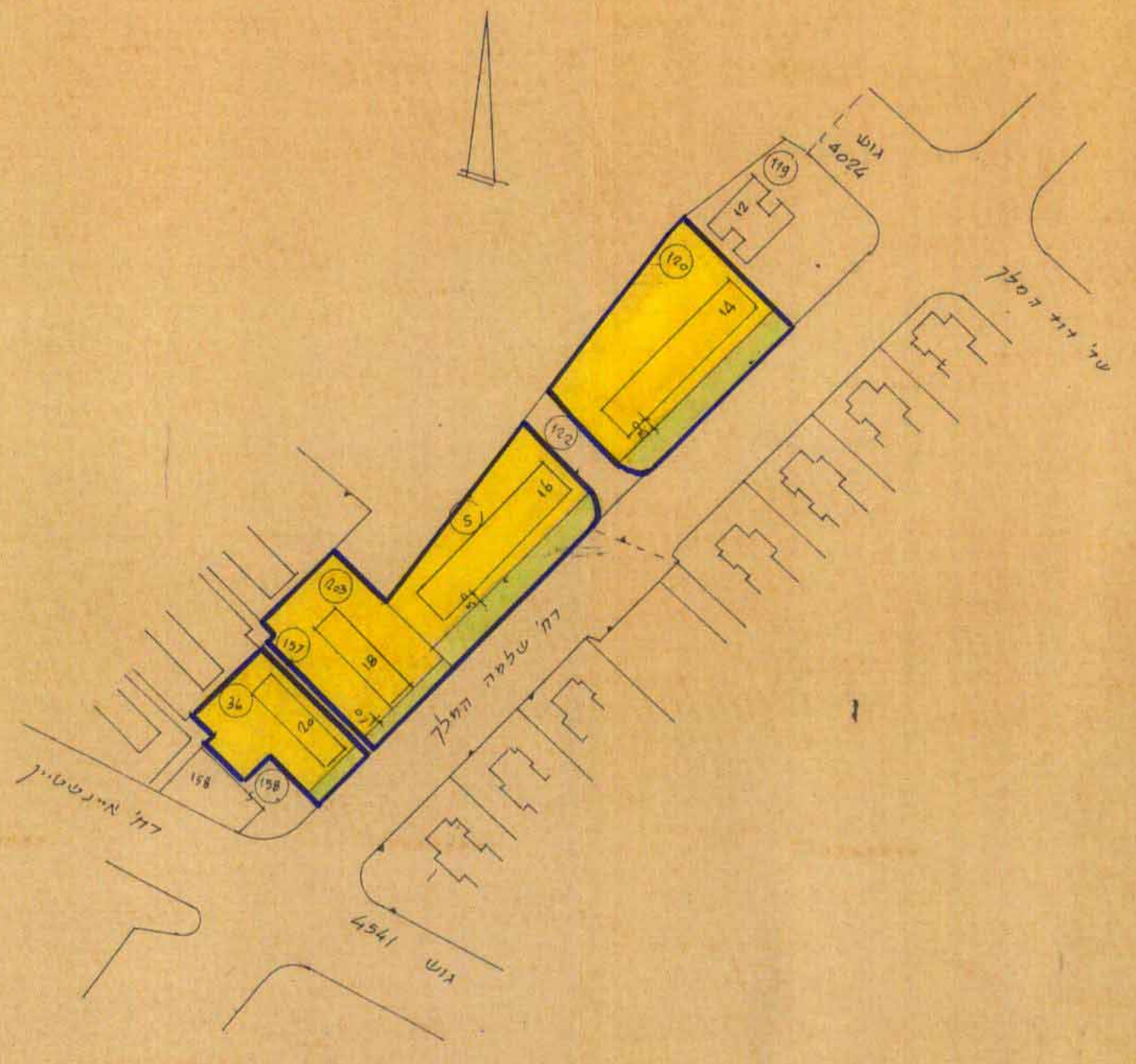
תכנית מפורטת לד/ 6114
שינוי לת.מ. 45/ 610

נפה רחלה
מחוז המרכז
גוש 4024 חלקה 120
בעל הקרקע מ.מ.י
שטח התכנית: 5520 מ"ר
עיריית לוד - מח. הנדסה
היוזם

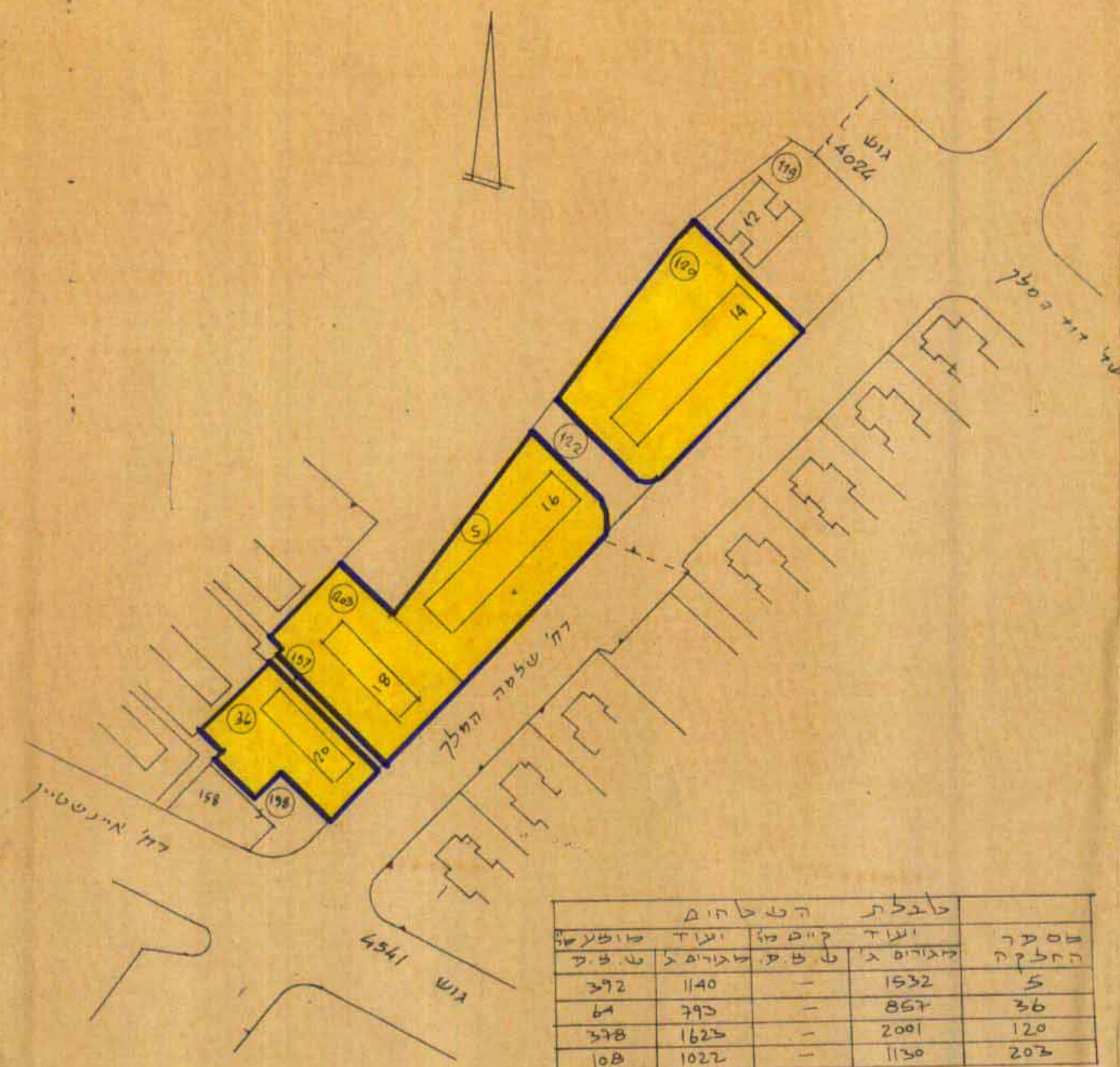
גוש 4024 חלקה 120
גוש 4541 חלקות 5, 36, 203

מקרא

-  גבול התכנית
-  אזור מגורים
-  דרך מתוכננת
-  אזור מסחרי
-  אזור מגורים מיוחד
-  ש.צ.פ.



מח. הנדסה 1:1250



מח. הנדסה 1:1250

מס' חלקה	שטח (מ"ר)	מס' חלקה	שטח (מ"ר)
120	1532	158	1022
5	867	157	1140
36	2001	156	372
120	1130	155	64
203	1130	154	378

אישורים

נבדק וניתן להשקיע / נאשר
14.9.90
משרד המגורים / משנה מיום
החלטת הוועדה המחוזית
תאריך
מתכנן המרחב

משרד הפנים מחוז המרכז
חוק התכנון והבניה תשכ"ו-1965
הישור תכנית מס. 6114/38
התכנית מאושרת מכח
סעיף 108(ג) לחוק
יו"ר

חוק התכנון והבניה תשכ"ו-1965
וידה מסוימת לתכנון והבניה לוד
תכנית מס. 6114/38
מיום 14
מיום 7.11.91
הוחלט להאשר
יו"ר ראש
מזכיר