

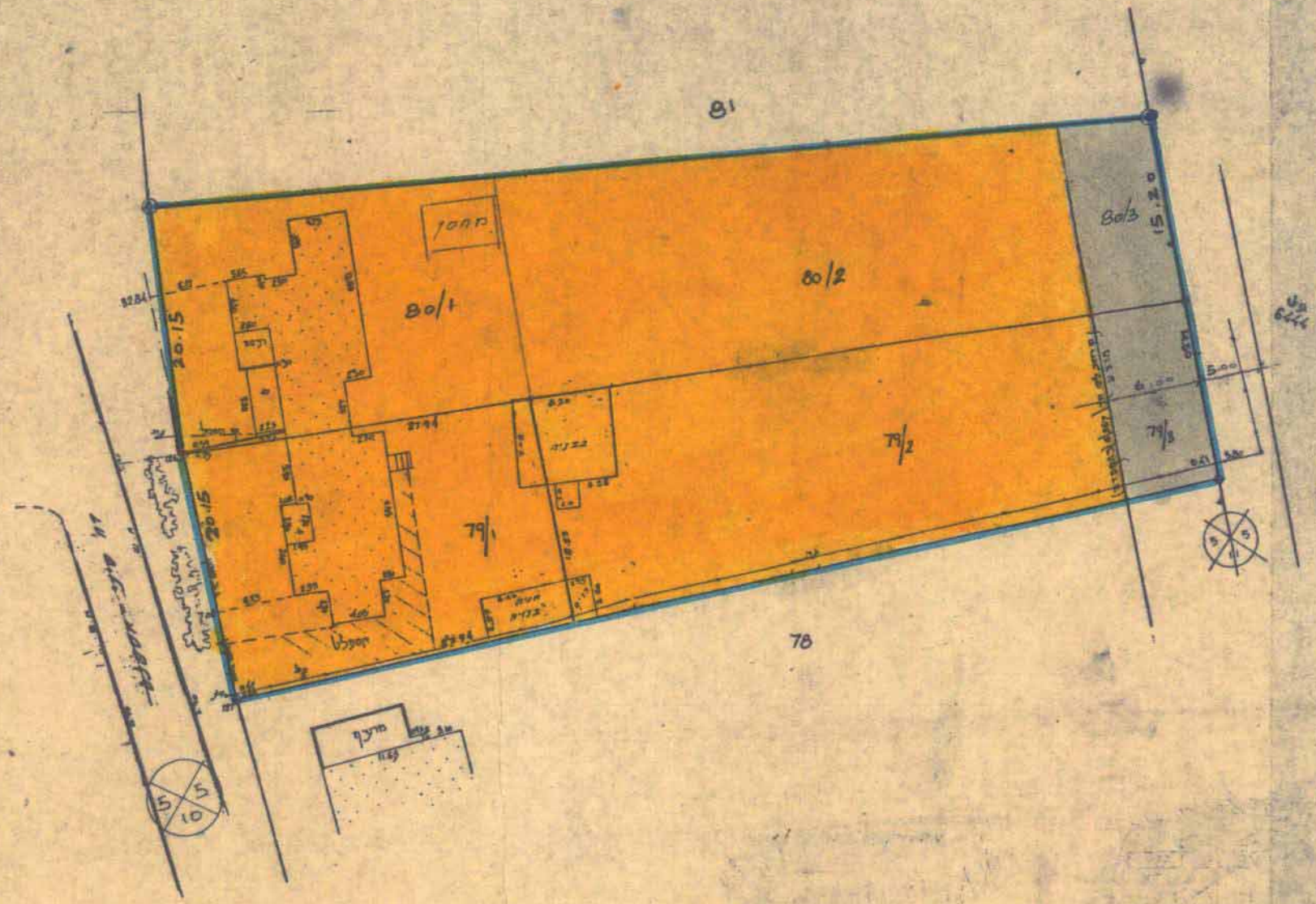
מרחב תכנון מקומי "הדרים"  
 תכנית מתאר מקומית 66/367/א  
 שינוי לתכנית מתאר מס' 6/367/א

משרד הפנים  
 רמטה גושן  
 12-02-1991  
 נתקבל

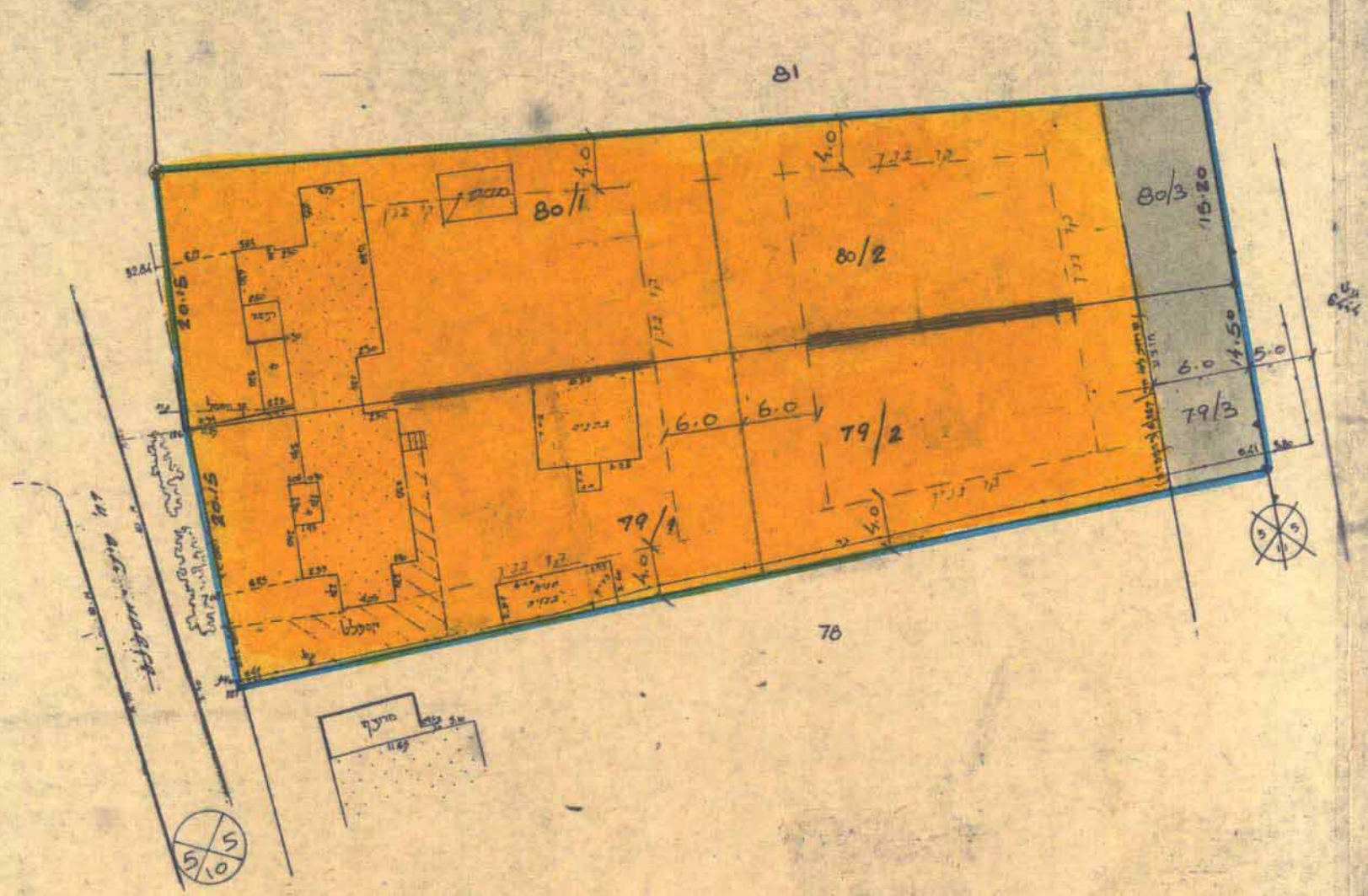
ועדה מקומית לתכנון ובנייה  
 "הדרים"  
 13-01-1991  
 נתקבל  
 מס' תיק  
 חתימה

מחוז: המדנב  
 נפה: פתח-תקוה  
 מקום: הוד-השדון  
 הדש: 6566  
 חלקות: 79, 80  
 היזום: ד"ר. הדריס ומוזכר חלקה 19 מד שטחי סעיף  
 המתנן: י. דודובסקי - מודד מוסמך  
 בעל הקרקע: ח. ח. י.  
 שטח התכנית: 2.883 ד.מ.  
 ק.מ.: 1:500

הועדה המקומית לבנייה ותכנון ערים  
 "הדרים"



מס' 130 חוצע  
 1:500 ק.מ.



מס' 130 חוצע  
 1:500 ק.מ.

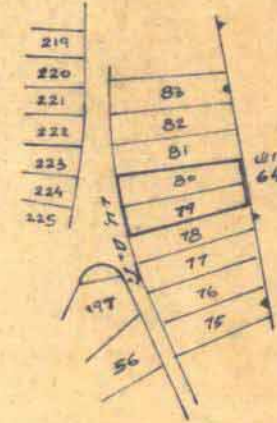
מס' חלקה	מגדש	מס' דירות	שטח דרום	שטח טו	י.ע.ד
79	1	2	1.425	0.802	מגורים
	2	1		0.535	מגורים
	3	777		0.028	מגורים
80	1	2	1.458	0.820	מגורים
	2	4		0.546	מגורים
	3	777		0.092	מגורים

הערות:  
 המפה נכונה בעלת מידה גופית

- תחום התכנית
- אזור מגורים א
- דרך קיימת (מאושרת)
- בניה בקיד משותף

משרד הפנים מחוז המרכז  
 חוק התכנון והבניה תש"ח-1965  
 אישור חכנית מס' 66/367/א  
 התכנית מאושרת מכח  
 סעיף 108 (א) לחוק  
 יו"ר הוועדה המחוזית

דו"ש דמי גבייה  
 1:5000 ק.מ.



החלטת  
 היזום  
 הועדה המקומית לבנייה ותכנון ערים  
 "הדרים"  
 מס' 8/19/90  
 תאריך: 21.2.91

חוק התכנון והבניה תש"ח-1965  
 הועדה המקומית לתכנון ובנייה "הדרים"  
 חכנית מס' 66/367/א  
 שינוי לתכנית מס' 6/367/א  
 בישיבה מס' 268 מיום 8/1/90  
 החלטת: להמליץ לוועדה המחוזית להפקדת  
 תוכנית התוכנית  
 יושב ראש הועדה

יאיר דודובסקי  
 מודד מוסמך  
 ר"מ תל"ת 40  
 44329  
 052-90772

מתוקן עפ"י החלטת "המחוזית" בישיבה  
 מיום 26/9/90 חתימה  
 תאריך: 19/7/90  
 המשרד: רמ"מ, במתאם אישור ארבעה מאושרת מס' 66/367/א  
 1/9/90

תאריך: אוקטובר 89