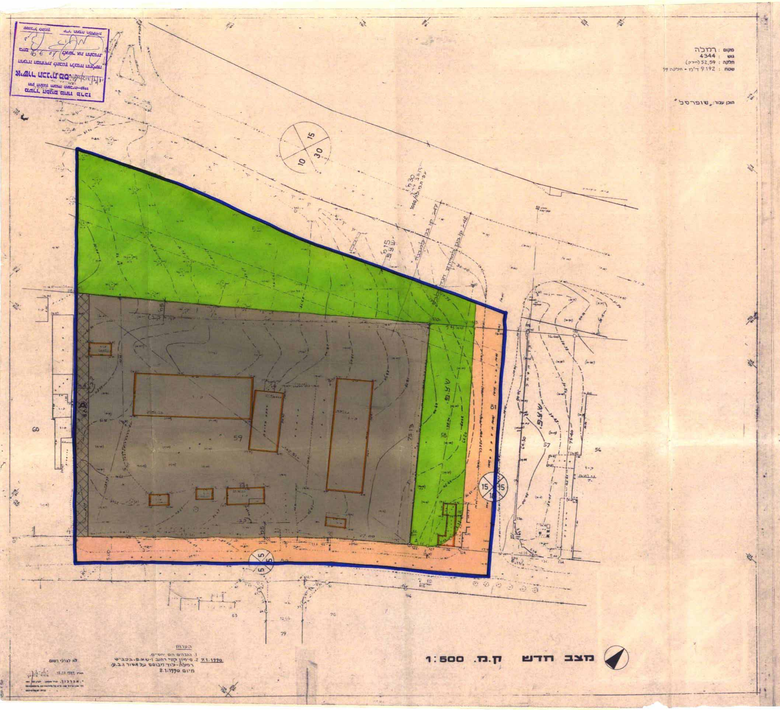

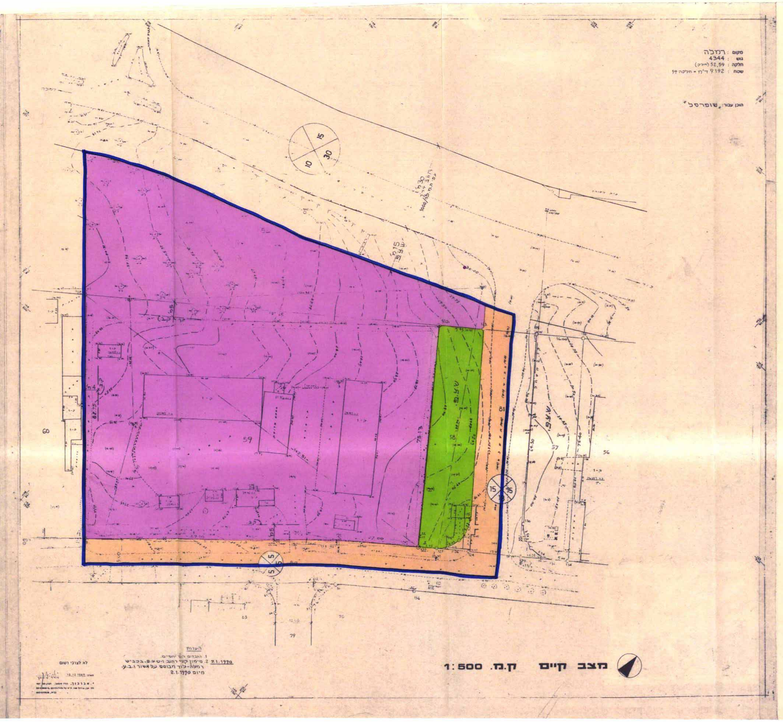

לוח שטחים

האזור	מצב קיים		מצב חדש	
	שטח מ"ר	%	שטח מ"ר	%
אזור תעשיה	13,152	81.3		
אזור למסחר ולשרדים			9292	56.8
שטח פתוח ציבורי	1208	7.5	5368	32.0
דרך קיימת	1824	11.2	1824	11.2
סה"כ	16,184	100.0	16,184	100.0

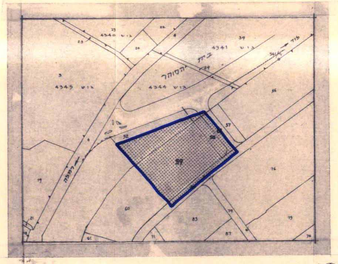

עיריית רמלה
יחידת הנדסית
22 -07- 1998
הוגשה

מרחב תכנון מקומי רמלה

שינוי תבנית מס' לה/1/4/312

שינוי לתבניות מס' לה/4/312, לה/4א/312

לה/3/1000, לה/3א/1000

מחוז : המרכז
נפה : רמלה
עיר : רמלה

גוש : 4344
חלקות : 59 , 58
חלקי חלקות : 81 , 80 , 52
שטח התבנית : 16,184 מ"ר
בעל הקרקע : מנהל מקרקעי ישראל
יוזם התבנית : הועדה המקומית רמלה
המתכנן : י.הדן א.מוגל ד.שורץ אדריכלים ומתכנני ערים בע"מ
תאריך : יולי 1990

נכנס הוקן לתוקפו / לאשר
החלטת הועדה המחוזית / מועצה מקומית
תאריך

מקרא
נבול התבנית
אזור תעשיה
אזור למסחר ולשרדים
שטח פתוח ציבורי
זכות מעבר
דרך קיימת
מסחר הדרך
קו בנין
רוחב הדרך
בנין להריסה

חתימות
המתכנן :
יוזם :