

25/10/81








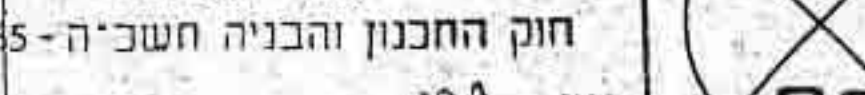
מרחב תכנון מקומי רמלה ^{25/10/81}
תשריט לתכנית מס לה/240/1
 של **ת.ב.ע. מפורטת מס לה/240**

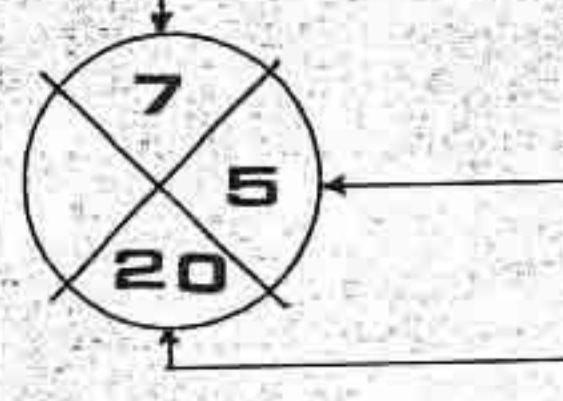
מחוז המרכז
עיר רמלה

גוש 4442
חלקה 12; 34; 33; 16; 15; 10; 9

בעל הקרקע מנהל מקרקעי ישראל
היוזם דביט עיסה
 קנה סדה 1:1250

מקרא:
 גבול התכנית
 איזור מלאכה

-  חניה ציבורית
-  שטח ציבורי מתוח
-  חלוקה חדשה
-  גבול חלקה
-  גבול גוש
-  מספר הדרך
-  קו ביון
-  רוחב הדרך

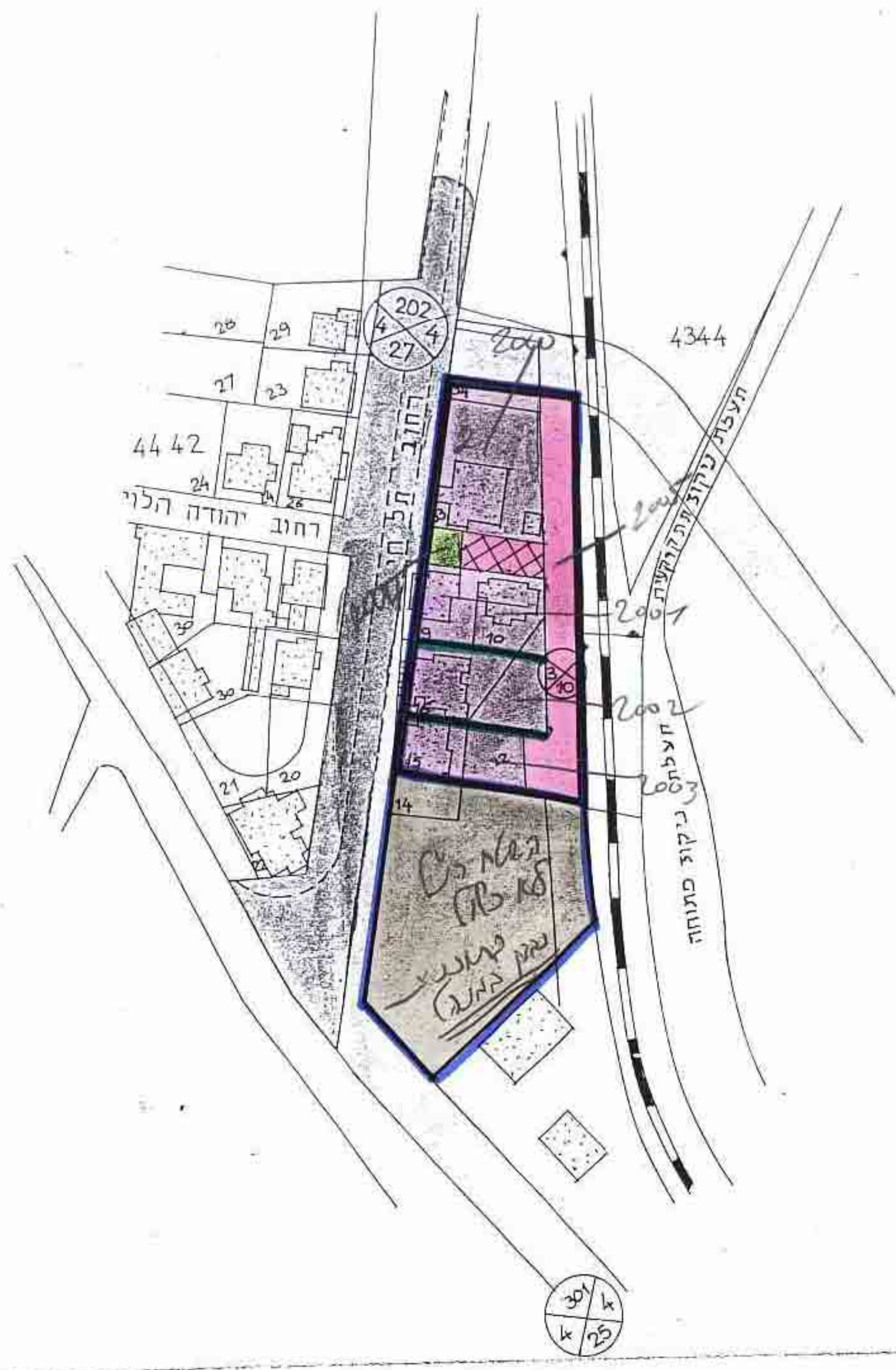


משרד התכנון והבניה חש"ב-1965
 חוק החכנון והבניה חש"ב-1965
 מחוז א
 מרחב תכנון מקומי רמלה
 תכנית מס לה/240/1
 תאריך 18.2.81
 החליטה להעביר
 לתכנית הנכרת לעיל
 סגן מנהל כלל תכנון יושב ראש הועדה

חוק התכנון והבניה חש"ב-1965
 ועדה מקומית לתכנון ולבניה רמלה
 חכנית מס לה/240/1
 תאריך 18.2.81
 החליטה להעביר
 לתכנית הנכרת לעיל
 יושב ראש הועדה

חתימת בעל הקרקע	תאריך
חתימת היוזם	תאריך
חתימת המתכנן	תאריך

מצב אמצע



מצב קיים

