

21.80

תוכנית מפורטת הר / 2/175

ק.מ. 1:2500, 1:500

מרחב תכנון מקומי הדרים

מחוז: מרכז

נפה: פתח תקוה

מקום: הוד השרון (הדר)

גוש: 6442

חלקה: 128

יזם: סנטוריום 'הוד השרון'

מתכנן: חיים פליישר

שטח: 2,348 מ"ר

מקרא:

גבול תכנית

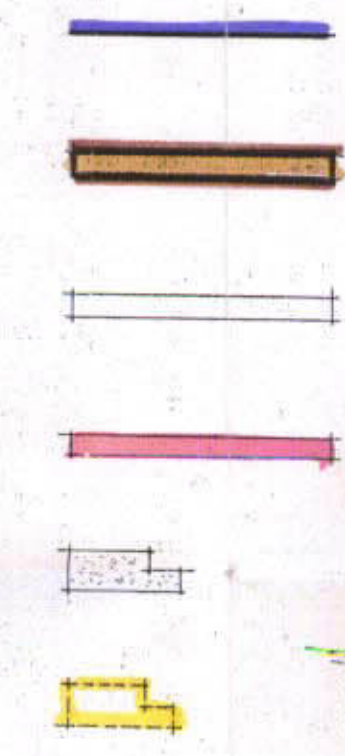
איזור מוסד-בית אבות

דרך קיימת

הרחבת דרך

בנין קיים

מבנה להריסה



משרד הפנים
 חוק התכנון והבניה תשכ"ה-1965
 מחוז: מרכז
 מרחב תכנון מקומי: הדרים
 הכנית: הוד השרון
 הועדה המחוזית בישיבתה ה-863
 פיוס: 29.7.79 החליטה לתת תוקף
 לתכנית הנכרת לעיל.
 סגן מנהל כללי לתכנון יודב ראש הועדה

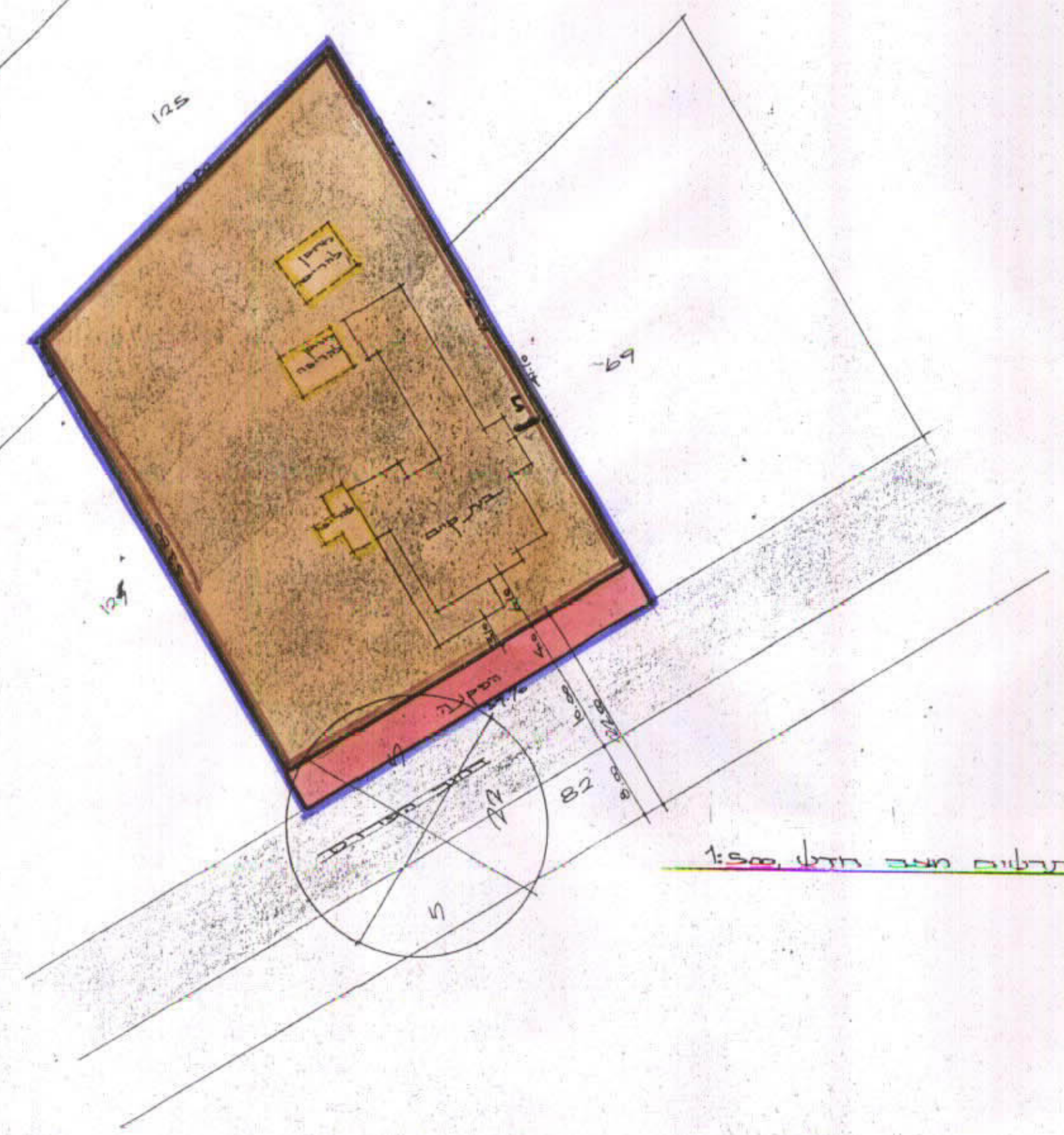
אתנית היזם:

סנטוריום
 הוד השרון
 יושב ראש הועדה

אתנית המלכך:

חוק התכנון והבניה תשכ"ה-1965
 הועדה המחוזית לתכנון ובניה י"ד ת"י
 תוכנית: מרכז
 בישיבה מס' 137 מיום 2/7/79
 החלטת הועדה המחוזית להפקידה
 לתכנון

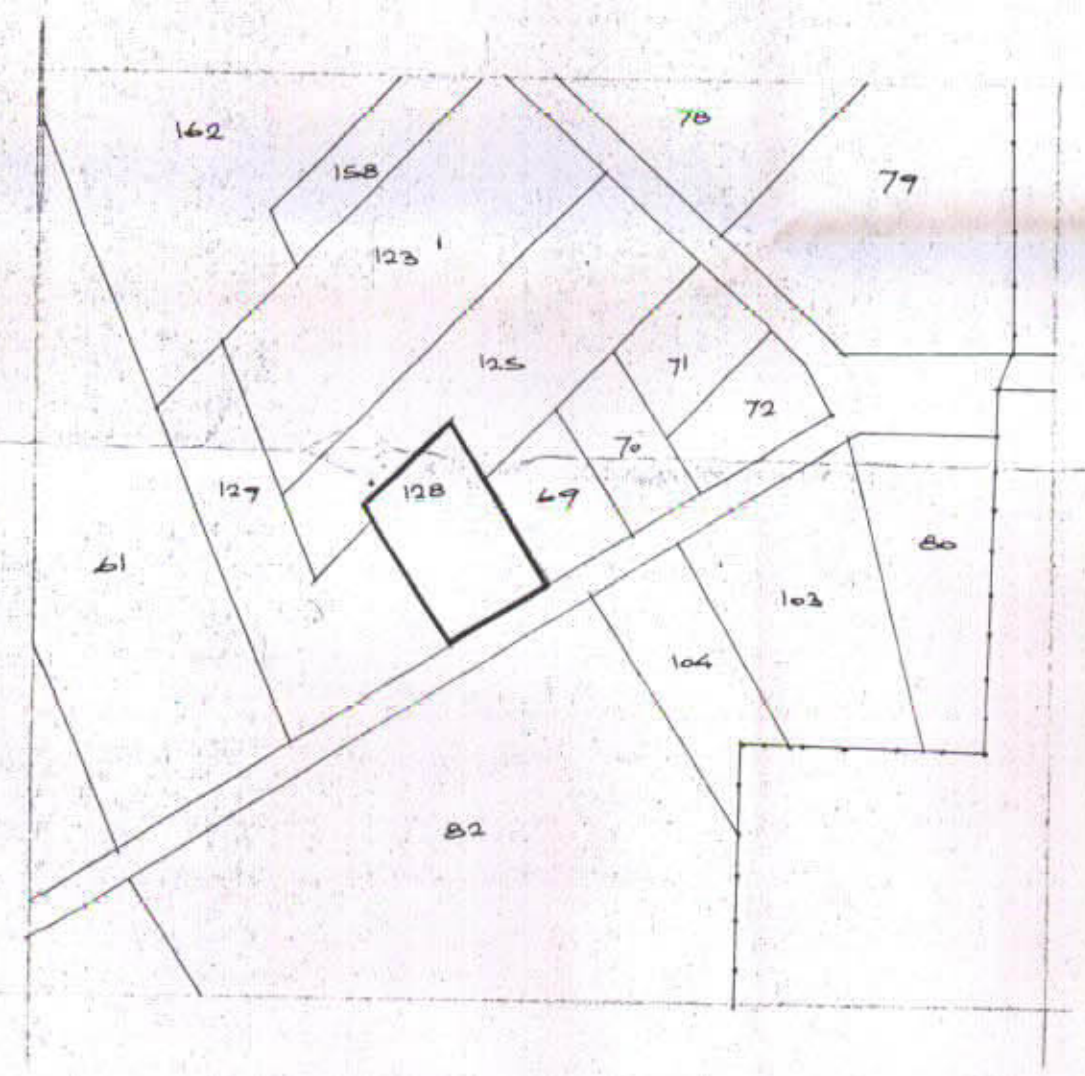
ח. פליישר
 משרד לתכנון והנדסה
 דת אופר סניגור כפר סבא



תבנית מוסד חדרים 1:500

טבלת נתונים:

שטח	שטח המוסד	שטח	סך	מ"ר
המסוד	המ"ר	המלכך	המ"ר	
7.2		2,340	128	
92.24%	2189.2			מסוד
6.76%	158.8			חורבן
100%	2,348	2,348		סה"כ



תבנית מוסד חדרים 1:2500